令和4年度　第4回
菰野町地域公共交通会議

令和5年1月19日　9:30～

菰野町

資料１－１

近鉄湯の山線利用状況

（人）

年度（※）	H23	H24	H25	H26	H27	H28	H29	H30	H31(R1)	R2
湯の山温泉	104,978	113,346	115,890	111,332	104,662	103,575	101,803	106,648	94,390	63,756
大羽根園	133,033	134,874	144,841	151,001	182,820	193,713	189,216	184,305	175,985	134,188
中菰野	236,218	237,455	215,436	217,494	255,732	255,135	256,355	261,670	253,812	200,667
菰野	533,704	542,310	560,959	535,600	528,277	534,709	516,931	517,847	505,224	396,320
桜	765,151	763,727	786,178	748,832	769,003	777,209	755,415	711,967	699,439	563,886
高角	207,931	202,057	203,498	194,280	197,039	202,090	199,020	205,145	201,214	164,407
伊勢川島	462,187	454,518	473,712	458,438	468,209	480,737	472,544	481,412	473,763	383,105
伊勢松本	540,974	547,566	553,708	534,212	557,212	544,500	561,765	579,558	578,983	455,841
中川原	320,418	325,835	336,850	325,951	344,849	363,925	378,945	407,391	419,640	345,842
近鉄四日市	7,583,563	7,702,640	7,915,410	7,759,890	8,754,582	8,698,354	8,384,493	8,572,108	8,624,085	6,462,310

（※）年度は４月～３月の期間

1日平均（日数で割った数字）

（人）

年度	H23	H24	H25	H26	H27	H28	H29	H30	H31(R1)	R2
湯の山温泉	287	311	318	305	286	284	279	292	258	175
大羽根園	363	370	397	414	500	531	518	505	481	368
中菰野	645	651	590	596	699	699	702	717	693	550
菰野	1,458	1,486	1,537	1,467	1,443	1,465	1,416	1,419	1,380	1,086
桜	2,091	2,092	2,154	2,052	2,101	2,129	2,070	1,951	1,911	1,545
高角	568	554	558	532	538	554	545	562	550	450
伊勢川島	1,263	1,245	1,298	1,256	1,279	1,317	1,295	1,319	1,294	1,050
伊勢松本	1,478	1,500	1,517	1,464	1,522	1,492	1,539	1,588	1,582	1,249
中川原	875	893	923	893	942	997	1,038	1,116	1,147	948
近鉄四日市	20,720	21,103	21,686	21,260	23,920	23,831	22,971	23,485	23,563	17,705

「三重県統計書>10　運輸・通信> 113　私鉄（JRを除く）各駅別旅客乗車人員」抜粋

近鉄湯の山線１日平均乗車人員（町内各駅及び桜駅）

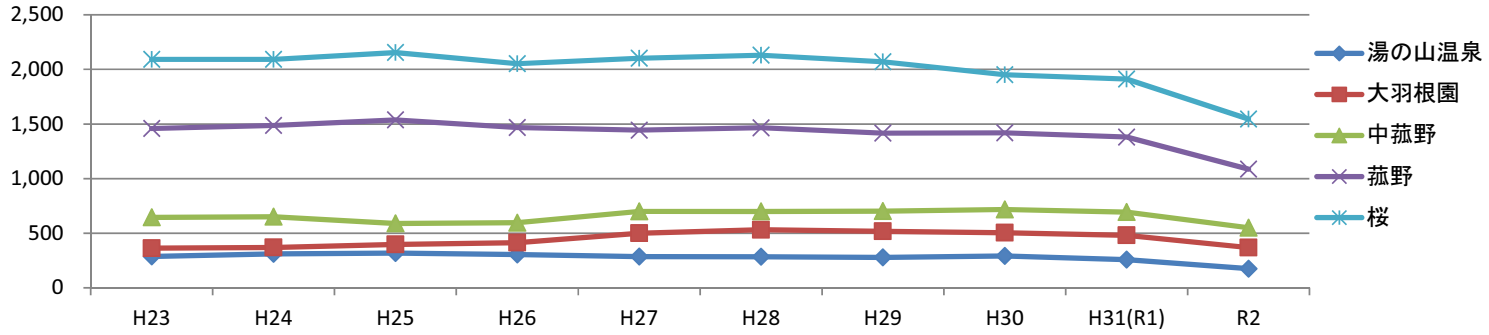

コミュニティバスの利用者数（総合計）

資料１－２

	R2年度（人）	R3年度（人）	R4年度（人）	R3→R4 増加率（%）	R2→R4 増加率（%）
10月	4,785	3,754	4,047	7.8	−15.4
11月	4,731	3,850	4,057	5.4	−14.2
12月	4,307	3,673	3,804	3.6	−11.7
1月	4,444	3,061	3,219	5.2	−27.6
2月	4,355	3,399	3,103	−8.7	−28.7
3月	2,280	3,450	3,319	−3.8	45.6
4月	1,873	3,686	4,017	9.0	114.5
5月	1,772	3,211	4,184	30.3	136.1
6月	4,237	3,761	4,892	30.1	15.5
7月	3,846	3,203	3,712	15.9	−3.5
8月	2,608	1,793	2,412	34.5	−7.5
9月	3,672	2,096	4,037	92.6	9.9
合計	42,910	38,937	44,803	15.1	4.4

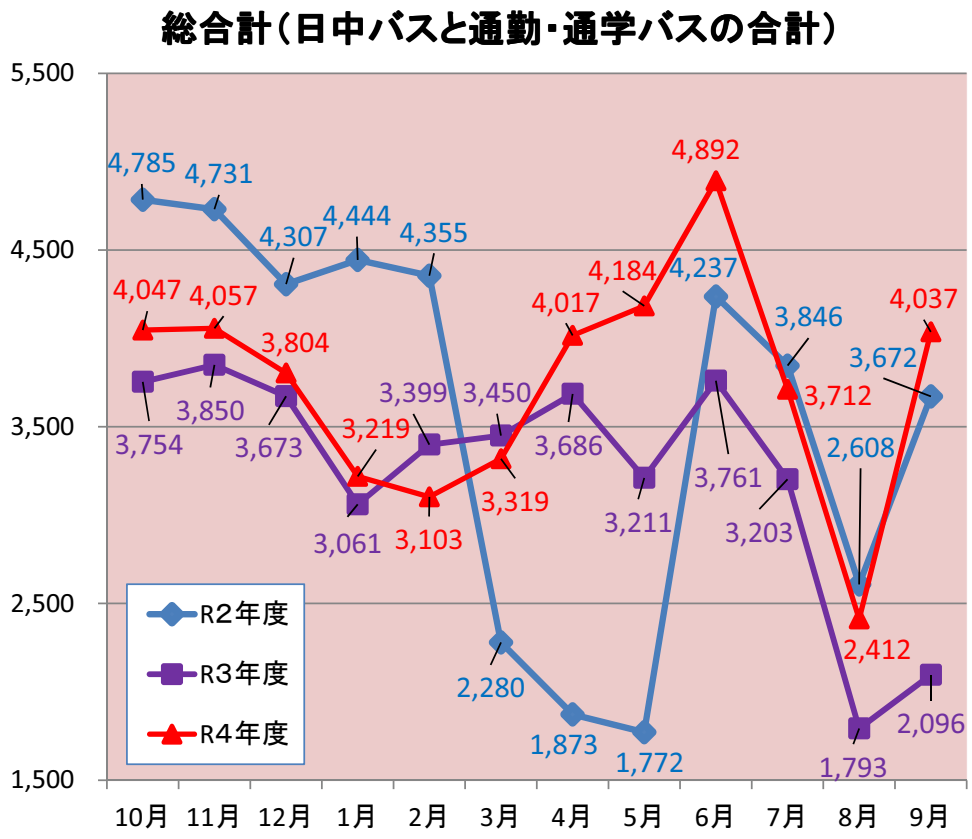

コミュニティバスの利用者数（日中バス、通勤通学バス）

資料１－２

日中バス　合計　（人）※増加率はR3→R4

	R2年度	R3年度	R4年度	増加率（%）
10月	2,888	2,032	1,925	−5.3
11月	2,926	2,093	2,014	−3.8
12月	2,799	2,210	2,088	−5.5
1月	2,810	1,760	1,738	−1.3
2月	2,880	1,895	1,548	−18.3
3月	1,760	2,170	2,096	−3.4
4月	1,358	2,101	2,143	2.0
5月	1,280	1,615	2,142	32.6
6月	2,280	1,720	2,283	32.7
7月	2,266	1,790	2,133	19.2
8月	1,798	1,272	1,784	40.3
9月	2,078	1,363	2,035	49.3
合計	27,123	22,021	23,929	8.7

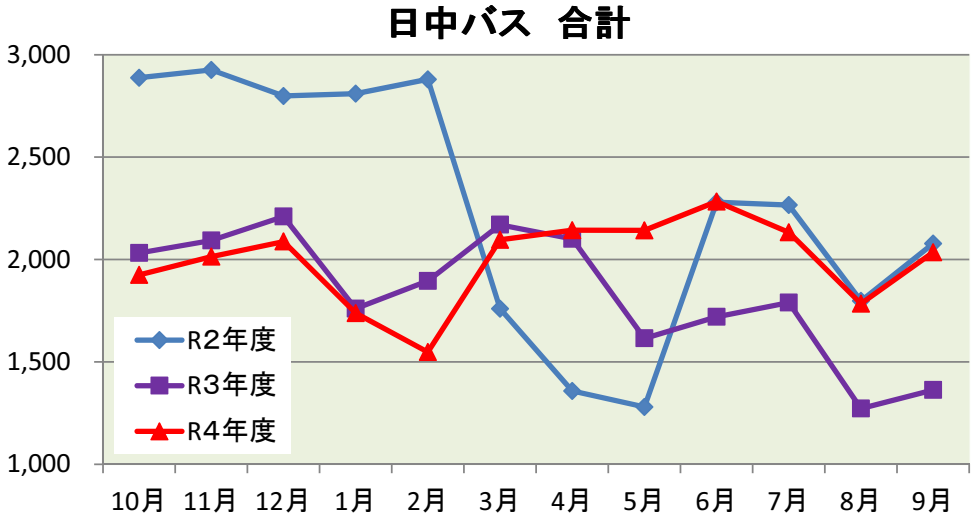

通勤・通学バス　合計　（人）※増加率はR3→R4

	R2年度	R3年度	R4年度	増加率（%）
10月	1,897	1,722	2,122	23.2
11月	1,805	1,757	2,043	16.3
12月	1,508	1,463	1,716	17.3
1月	1,634	1,301	1,481	13.8
2月	1,475	1,504	1,555	3.4
3月	520	1,280	1,223	−4.5
4月	515	1,585	1,874	18.2
5月	492	1,596	2,042	27.9
6月	1,957	2,041	2,609	27.8
7月	1,580	1,413	1,579	11.7
8月	810	521	628	20.5
9月	1,594	733	2,002	173.1
合計	15,787	16,916	20,874	23.4

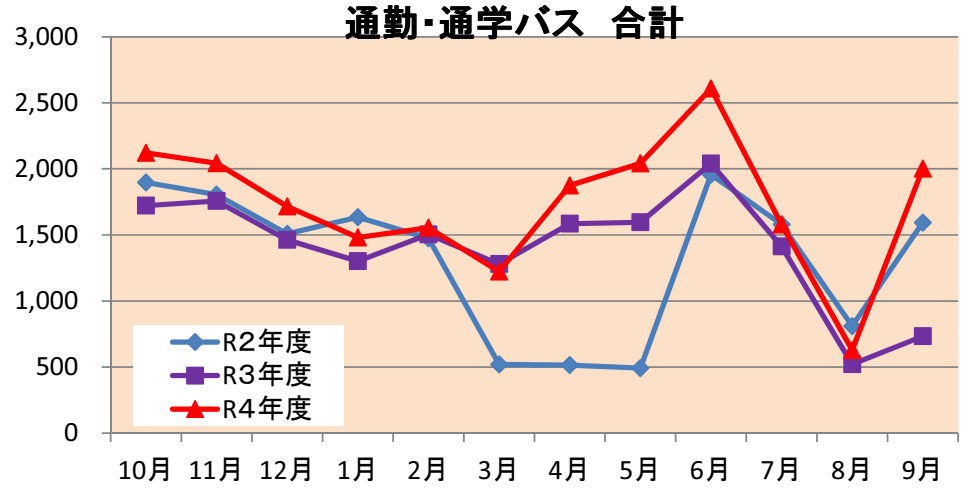

コミュニティバスの利用者数（日中バス　系統別）

資料１－２

①神森福王山線　（人）※増加率はR3→R4

	R2年度	R3年度	R4年度	増加率（%）
10月	1,558	1,362	1,352	−0.7
11月	1,611	1,378	1,341	−2.7
12月	1,514	1,505	1,389	−7.7
1月	1,498	1,187	1,222	2.9
2月	1,522	1,254	1,144	−8.8
3月	1,068	1,436	1,427	−0.6
4月	909	1,425	1,385	−2.8
5月	871	1,134	1,449	27.8
6月	1,492	1,237	1,494	20.8
7月	1,465	1,331	1,417	6.5
8月	1,085	848	1,079	27.2
9月	1,384	925	1,395	50.8
合計	15,977	15,022	16,094	7.1

②千種根の平線　（人）※増加率はR3→R4

	R2年度	R3年度	R4年度	増加率（%）
10月	530	300	240	−20.0
11月	538	296	292	−1.4
12月	559	311	310	−0.3
1月	630	221	197	−10.9
2月	610	243	166	−31.7
3月	352	306	318	3.9
4月	255	244	348	42.6
5月	222	205	321	56.6
6月	370	201	352	75.1
7月	366	214	313	46.3
8月	306	186	297	59.7
9月	298	219	316	44.3
合計	5,036	2,946	3,470	17.8

③小島永井線　（人）※増加率はR3→R4

	R2年度	R3年度	R4年度	増加率（%）
10月	800	370	333	−10.0
11月	777	419	381	−9.1
12月	726	394	389	−1.3
1月	682	352	319	−9.4
2月	748	398	238	−40.2
3月	340	428	351	−18.0
4月	194	432	410	−5.1
5月	187	276	372	34.8
6月	418	282	437	55.0
7月	435	245	403	64.5
8月	407	238	408	71.4
9月	396	219	324	47.9
合計	6,110	4,053	4,365	7.7

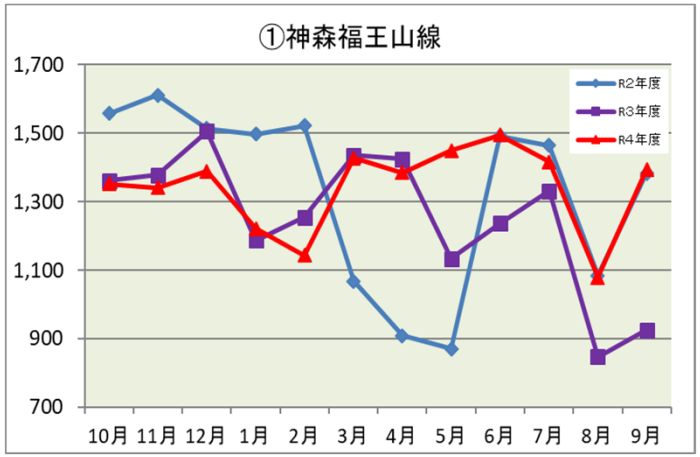

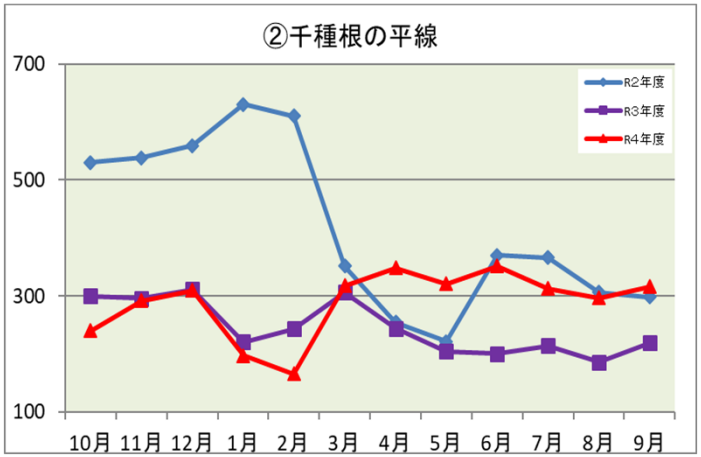

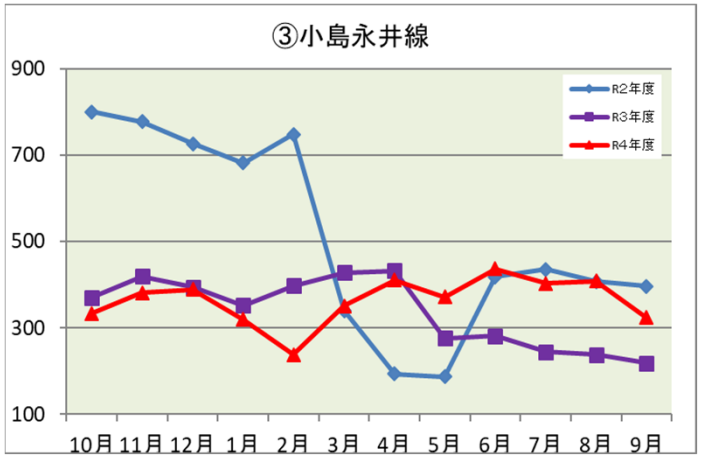

コミュニティバスの利用者数（通期通学バス　系統別）

資料１－２

⑥潤田福王山線　（人）※増加率はR3→R4

	R2年度	R3年度	R4年度	増加率（%）
10月	868	678	778	14.7
11月	832	693	813	17.3
12月	691	581	698	20.1
1月	732	519	555	6.9
2月	577	522	488	−6.5
3月	371	477	392	−17.8
4月	274	667	738	10.6
5月	247	511	775	51.7
6月	855	685	966	41.0
7月	708	559	631	12.9
8月	457	313	355	13.4
9月	648	284	738	159.9
合計	7,260	6,489	7,927	22.2

⑦竹永小島線　（人）※増加率はR3→R4

	R2年度	R3年度	R4年度	増加率（%）
10月	338	397	560	41.1
11月	325	389	535	37.5
12月	310	347	452	30.3
1月	349	311	417	34.1
2月	238	313	416	32.9
3月	103	294	271	−7.8
4月	81	455	631	38.7
5月	93	400	668	67.0
6月	274	533	853	60.0
7月	271	416	587	41.1
8月	163	159	264	66.0
9月	254	116	595	412.9
合計	2,799	4,130	6,249	51.3

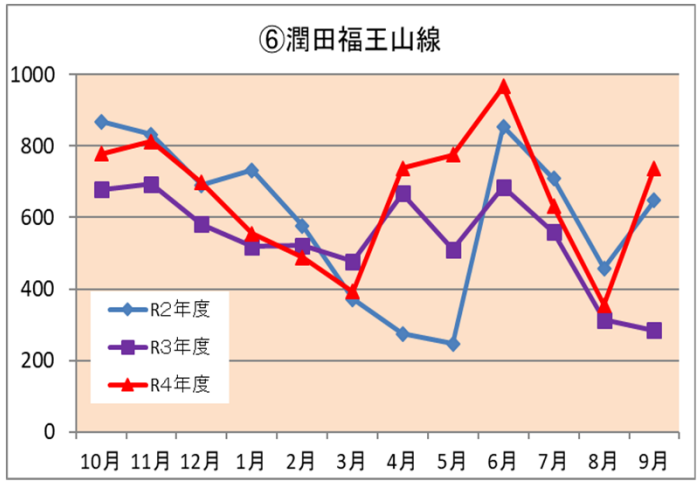

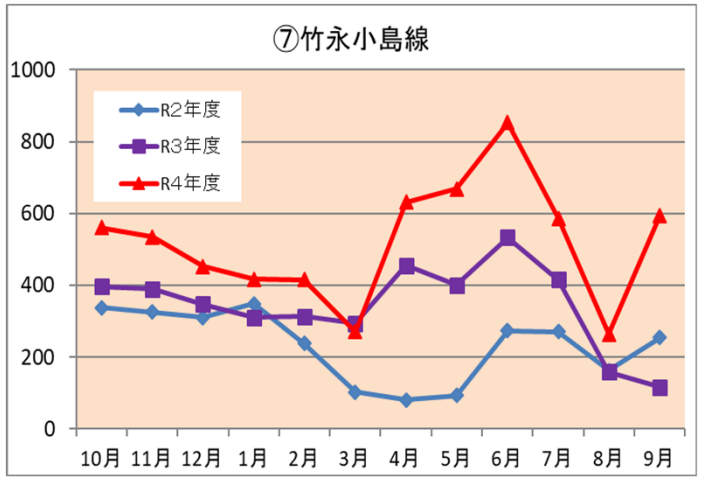

コミュニティバスの利用者数（通期通学バス　系統別）

資料１－２

⑧片倉菰野（湯の山神明）線　（人）※増加率はR3→R4

	R2年度	R3年度	R4年度	増加率（%）
10月	54	9	10	11.1
11月	38	14	8	−42.9
12月	43	19	7	−63.2
1月	38	11	7	−36.4
2月	28	10	6	−40.0
3月	38	11	7	−36.4
4月	23	6	6	0.0
5月	15	11	6	−45.5
6月	23	12	4	−66.7
7月	18	14	5	−64.3
8月	19	9	4	−55.6
9月	20	9	4	−55.6
合計	357	135	74	−45.2

⑨神森菰野線　（人）※増加率はR3→R4

	R2年度	R3年度	R4年度	増加率（%）
10月	637	638	774	21.3
11月	610	661	687	3.9
12月	464	516	559	8.3
1月	515	460	502	9.1
2月	632	659	645	−2.1
3月	8	498	553	11.0
4月	137	457	499	9.2
5月	137	674	593	−12.0
6月	805	811	786	−3.1
7月	583	424	356	−16.0
8月	171	40	5	−87.5
9月	672	324	665	105.2
合計	5,371	6,162	6,624	7.5

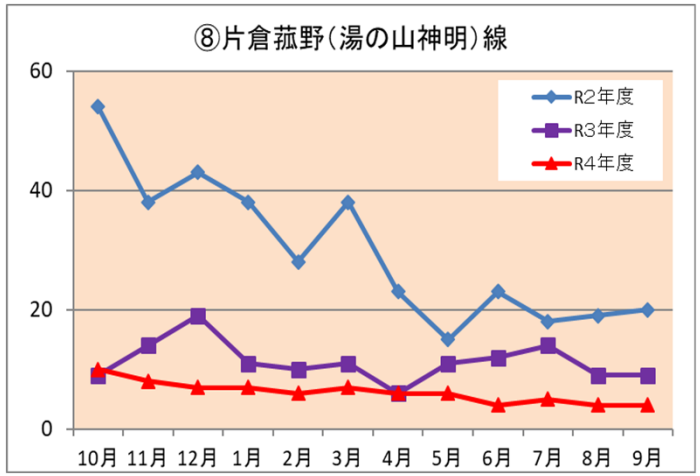

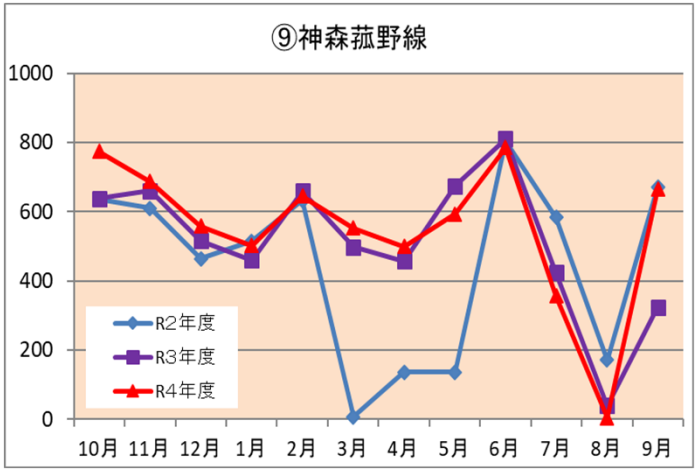

地域間幹線系統　三重交通四日市福王山線　関連資料

資料１－３

地域間幹線系統の事業評価に用いる輸送人員

年度（※）	輸送人員
H26	152,233
H27	153,331
H28	146,125
H29	145,539
H30	155,008
R1	159,094
R2	124,782
R3	136,078
R4	141,060

（※）年度は10月～9月の期間

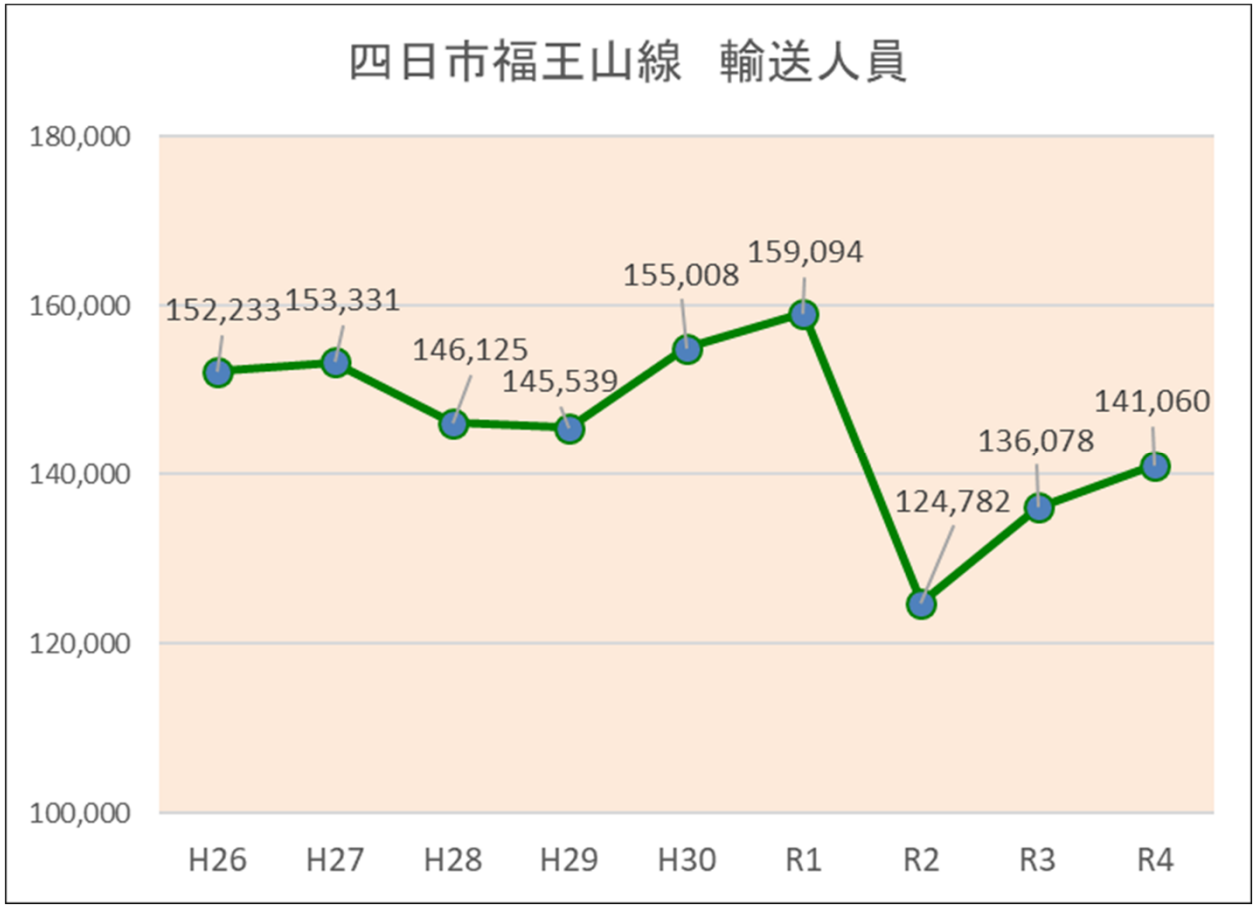

のりあいタクシー利用者数

資料１－４

		運行数	運行日数	利用者数		予約方法					
						電話予約			web予約		
				月計（人）	一日あたり（人）	月計（人）	一日あたり（人）	合計に占める割合	月計（人）	一日あたり（人）	合計に占める割合
令和2年	10月	462	27	531	19.7	452	16.7	85.1%	79	2.9	14.9%
	11月	433	25	510	20.4	394	15.8	77.3%	116	4.6	22.7%
	12月	524	24	559	23.3	410	17.1	73.3%	149	6.2	26.7%
令和3年	1月	454	24	488	20.3	342	14.3	70.1%	146	6.1	29.9%
	2月	614	24	666	27.8	414	17.3	62.2%	252	10.5	37.8%
	3月	679	27	722	26.7	429	15.9	59.4%	293	10.9	40.6%
	4月	683	26	738	28.4	432	16.6	58.5%	306	11.8	41.5%
	5月	597	26	641	24.7	374	14.4	58.3%	267	10.3	41.7%
	6月	752	26	826	31.8	530	20.4	64.2%	296	11.4	35.8%
	7月	753	27	823	30.5	482	17.9	58.6%	341	12.6	41.4%
	8月	652	26	774	29.8	419	16.1	54.1%	355	13.7	45.9%
	9月	636	25	763	30.5	427	17.1	56.0%	336	13.4	44.0%
	10月	888	31	1,058	34.1	527	17.0	49.8%	531	17.1	50.2%
	11月	765	30	907	30.2	530	17.7	58.4%	377	12.6	41.6%
	12月	751	28	989	35.3	525	18.8	53.1%	464	16.6	46.9%
令和4年	1月	716	31	860	27.7	387	12.5	45.0%	473	15.3	55.0%
	2月	792	28	920	32.9	438	15.6	47.6%	482	17.2	52.4%
	3月	978	31	1,155	37.3	516	16.6	44.7%	639	20.6	55.3%
	4月	947	30	1,163	38.8	531	17.7	45.7%	632	21.1	54.3%
	5月	897	31	1,080	34.8	433	14.0	40.1%	647	20.9	59.9%
	6月	955	30	1,162	38.7	499	16.6	42.9%	663	22.1	57.1%
	7月	996	31	1,217	39.3	505	16.3	41.5%	712	23.0	58.5%
	8月	899	31	1,105	35.6	463	14.9	41.9%	642	20.7	58.1%
	9月	963	30	1,239	41.3	439	14.6	35.4%	800	26.7	64.6%

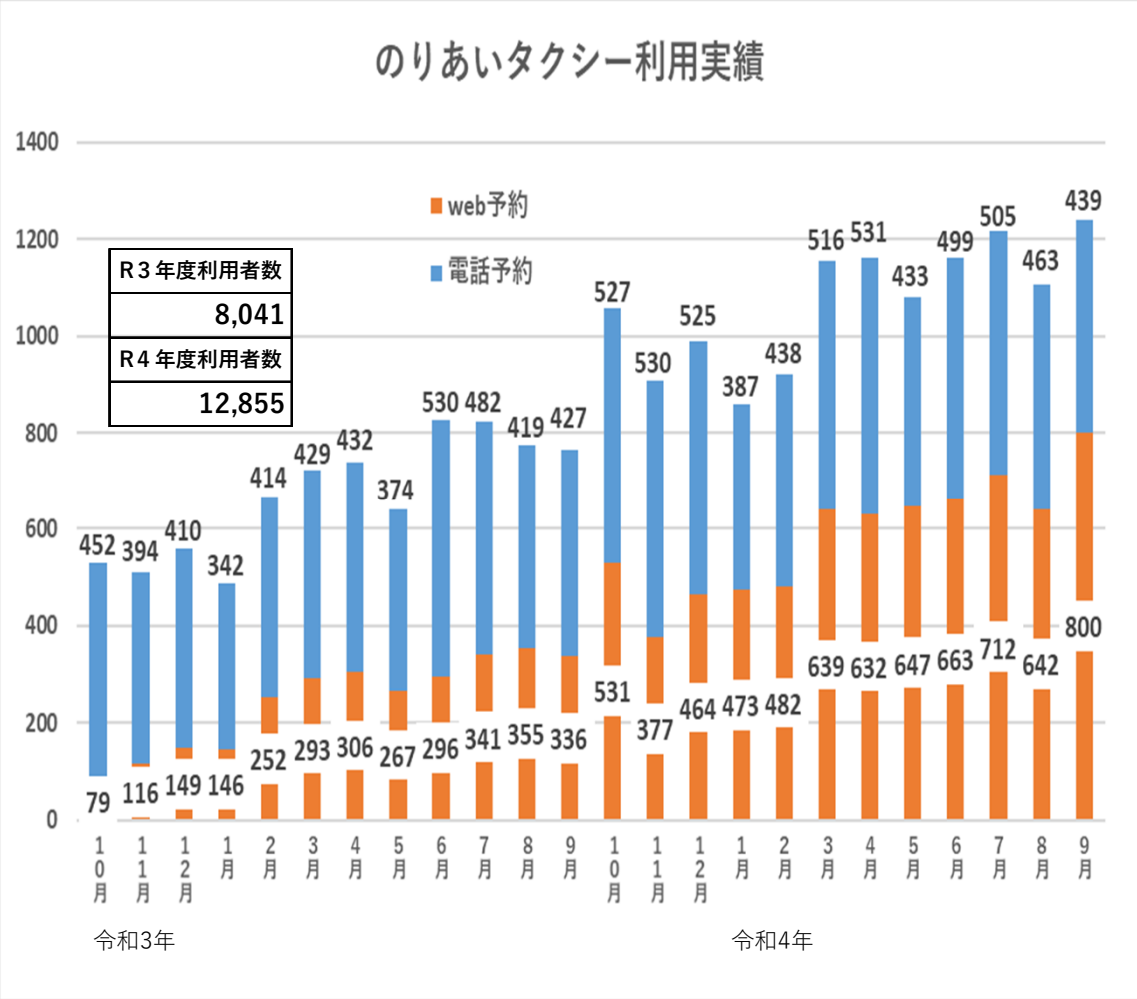

あいあい自動車利用者数

資料１－５

			時間	対価（円）	距離（km）	運行数	旅客実数	登録者数
R4	R3	10月	1時間	2,000	14.2	4	2	23
		11月	0時間　30分	1,000	7.1	2	2	23
		12月	0時間　15分	500	3.5	1	1	23
	R4	1月	0時間　15分	500	3.4	1	1	24
		2月	0時間　30分	1,000	7.5	2	1	24
		3月	2時間	4,000	32.1	8	2	24
		4月	0	0	0	0	0	24
		5月	0時間　30分	1,000	7	2	1	24
		6月	0	0	0	0	0	23
		7月	0時間　30分	1,000	7.1	2	1	23
		8月	0時間　30分	1,000	6.9	2	1	23
		9月	0時間　30分	1,000	6.5	2	1	24
	計		6時間　30分	13,000	95.3	26	13	24

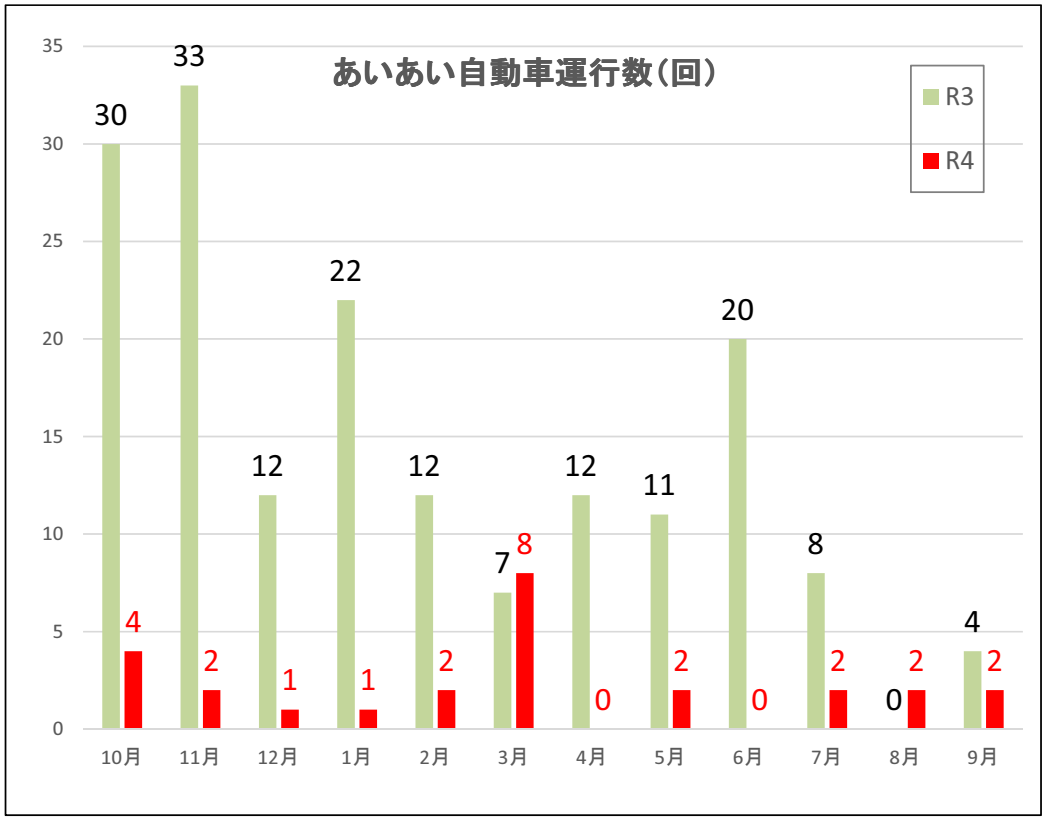

中部様式

資料２

令和4年度　地域公共交通確保維持改善に関する自己評価概要（全体）

菰野町地域公共交通会議

平成２０年４月２３日設置

平成２８年６月２９日　フィーダー系統　　確保維持計画策定等

1.【Plan】協議会等が目指す地域公共交通の姿

資料２

■菰野町は、鉄道、路線バス、コミュニティバス、タクシー、ロープウエイ、オンデマンド交通である「菰野町のりあいタクシー」、大羽根園で運行中の公共交通空白地有償運送「あいあい自動車」などの公共交通が運行しており、高齢者等の移動制約者の買物、通院等のための利用、通勤・通学のための利用に加え、来訪者の移動手段といった目的でそれぞれ利用されている。

■人口の約４割が居住する町南部は鉄道駅などが住居に近接しているため、公共交通に対する満足度は高い。６割の町民が居住する町北部は、公共交通の充実を求める声が高い。

■鉄道駅、基幹病院、保健福祉センター等が町南部に存在するため、町北部から町南部への移動手段の充実が課題となっている。

■朝夕は通勤・通学輸送が主体となり、日中は高齢者の利用が多数を占める。

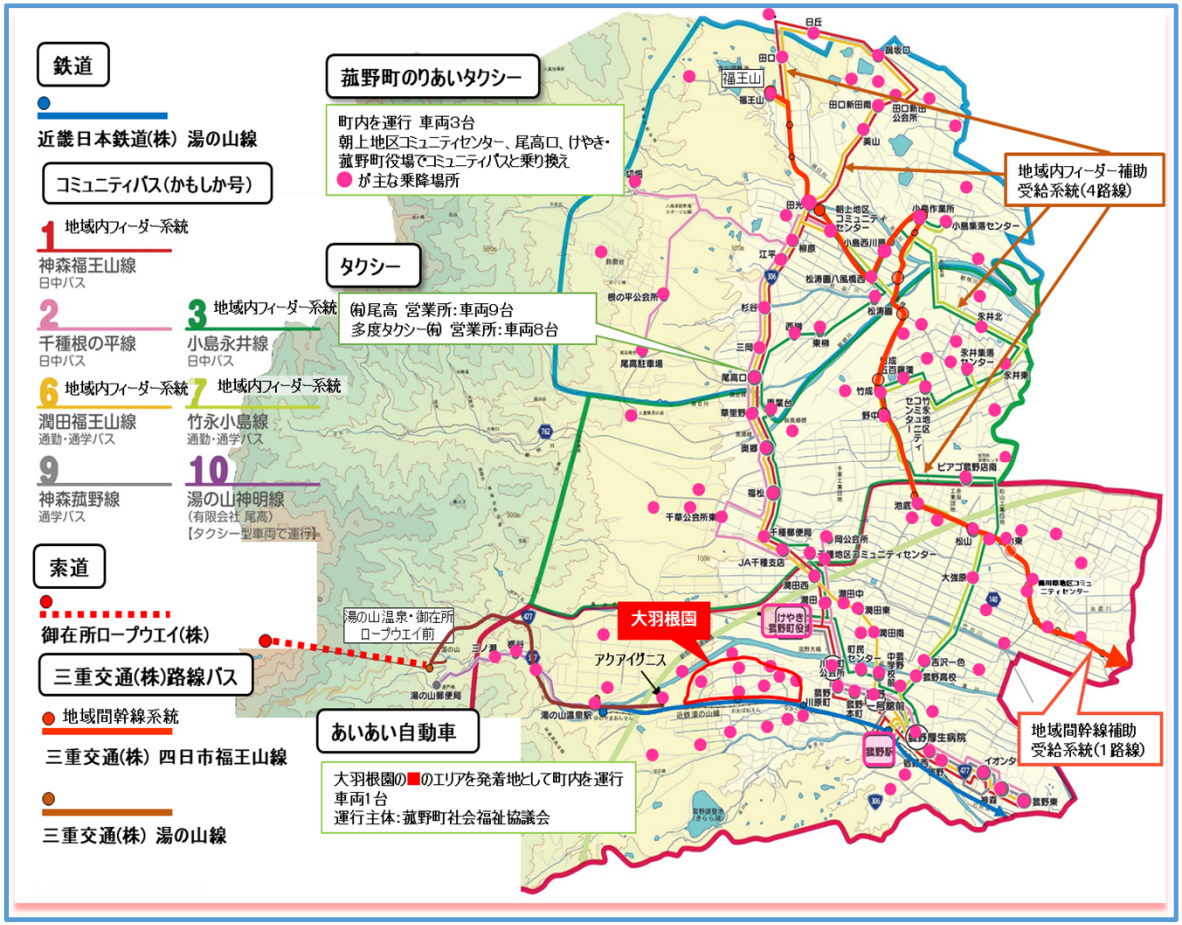

2.【Do】目標達成に向けた公共交通に関する主な具体的取組

資料２

■ オンデマンド交通（菰野町のりあいタクシー）の運行

平成30年運行開始、令和２年10月から町内全域で運行している。
町内に設置された乗降場所相互間を結ぶ。コミュニティバスと乗り継ぎを考慮し、自宅付近から町内外へスムーズに移動可能。
運行効率の向上を目的にAIを使用した配車システムを導入した。

■ コミュニティバスの運行見直し

バスの利用状況や運行間隔を踏まえ、運行時刻の変更や菰野高校の正門前への停留所の設置などによりバスの活用を促した。

高校前の停留所で下車する生徒

■ コミュニティバス新型車両の導入

菰野高校の生徒が美術の授業でバスデザインを作成し、生徒の投票でデザインを採用してバスへの関心を高めた。
車内にＵＳＢコンセント、フリーWi-Fiを導入し、快適性の向上を図った。

令和３年１０月導入車両

■ コミュニティバス　キャッシュレス決済（交通系ICカード決済）の活用

非接触で運賃の支払いができる交通系ICカードの利用促進を図った。
交通系ICカードで運賃を支払った場合は1割引きとし、キャッシュレス決済が継続して利用されている。



コミュニティバスに設置されたカードリーダー。

■ 菰野町ＭａａＳ「おでかけこもの」の機能充実

町民の生活利便性および来訪者の移動利便性向上を目的とした、町内地域公共交通サービスの検索、のりあいタクシーのWeb予約とＡＩを使用した配車効率の向上を図った。

3.【Check】計画の目標の達成状況とその理由についての考察

資料２

◆ コミュニティバス、のりあいタクシー利用実績

種別	年度（前年度10月～当該年度9月）				考察
	令和元年度	令和２年度	令和３年度	令和４年度	
コミュニティバス利用者（人）	54,490	42,910	38,937	44,803	大学の登校自粛措置や高校の休校措置等の緩和、菰野高校の正門前に停留所を設置したことにより、利用者数が増加した。
のりあいタクシー利用者（人）	2,951	3,568	8,040	12,855	区からの要望による乗降場所の新設、町広報誌でのＰＲ、日曜日運行を開始したことにより、のりあいタクシーの認知度が向上し、利用者数が増加した。
合計（人）	57,441	46,478	46,977	57,658	

◆ 地域内フィーダー系統（目標値：年間利用者数）

※（1）と（5）、（2）と（3）、（4）と（6）は同じ路線だが、起点が違うため、フィーダー系統では別路線とみなしている。

路線名		目標（人）	実績（人）	増減値（人）	対目標値	達成状況	考察
(1)神森福王山線	菰野駅 ⇒ 福王山	1,700	1,759	59	103.5%	達成	増便に伴う利便性の向上により、利用者数が増加した。
(2)潤田福王山線	福王山 ⇒ 菰野東	1,330	1,423	93	107.0%	達成	大学の登校自粛措置や高校の休校措置等が緩和されたため、利用者数が増加したと考えられる。
(3)潤田福王山線	菰野駅 ⇒ 福王山	1,130	1,219	89	107.9%	達成	大学の登校自粛措置や高校の休校措置等が緩和されたため、利用者数が増加したと考えられる。
(4)竹永小島線	朝上地区コミュニティセンター ⇔ 菰野駅	2,400	2,665	265	111.0%	達成	菰野高校の生徒の利便性向上のため、正門前に停留所を設置したことにより、利用者数が増加した。
(5)神森福王山線	菰野東 ⇔ 朝上地区コミュニティセンター	2,500	2,028	△472	81.1%	未達成	目標の利用者数を達成できなかったが、前年と比較すると利用者数は1割近く増加した。
(6)竹永小島線	朝上地区コミュニティセンター ⇒ 菰野厚生病院	420	918	498	218.6%	達成	菰野高校の生徒の利便性向上のため、正門前に停留所を設置するとともに、始業時刻に合わせた運行ダイヤにより、利用者数が増加した。

4.【Act】計画目標の達成に向けた今後の取組方針

資料２

	課題	今後の取組方針
コミュニティバス	①目標値の達成に向けた取り組み ②他の公共交通との乗り継ぎ	①オンデマンド交通との役割分担を明確にし、運行路線の見直しを図る。 ②鉄道などのダイヤ変更に合わせた運行時刻の見直しを図る。 菰野町MaaS「おでかけこもの」の更なる利便性の向上と町民への周知を図る。
オンデマンド乗合交通（のりあいタクシー）	①予約方法の簡素化 ②利便性の向上	①菰野町MaaS「おでかけこもの」の更なる利便性の向上と町民への周知を図る。 ②乗降場所の新設、コミュニティバスとの乗り継ぎ場所の追加など、利用方法の改善を図る。
あいあい自動車	①在り方について	①利用者、ドライバー双方の合意により令和５年３月末で休止し、のりあいタクシーへ移行する。
路線バス（地域間幹線系統）	①他の公共交通との乗り継ぎ	①コミュニティバス、のりあいタクシーとの接続や利用方法の改善を図る。 菰野町MaaS「おでかけこもの」の更なる利便性の向上を図る。
公共交通全般	①地域公共交通計画の策定 ②公共交通利用促進	①地域懇談会で出された意見など、町民の意向を踏まえ、菰野町地域公共交通計画の策定に取組む。 ②安心して公共交通が利用できることの周知を図り、コロナ禍以前の利用者数に回帰できるよう、取組みを推進する。

5.直近2年間の二次評価の活用・対応状況

資料２

年度	二次評価結果	事業評価結果の反映状況（具体的対応内容）	今後の対応方針
前回	コミュニティバスに交通系ICカードを導入し、利便性の向上を図るとともに、交通系ICカードで運賃を支払った場合は１割引とすることでキャッシュレス決済の利用促進を図っている。	コミュニティバスで利用できる交通系ICカードの利用方法について、ホームページでPRし、運賃割引とキャッシュレス決済が継続されている。	コミュニティバスの利便性の向上を図るとともに、キャッシュレス決済の利用促進を図ります。
	町内各地でのスマートフォン教室を開催やWeb予約割引制度の周知などにより、のりあいタクシーのWeb予約率の大幅な向上が図られた。	のりあいタクシーパンフレットの全戸配布、「おでかけこもの」出張登録会を開催した。	菰野町MaaS「おでかけこもの」の機能を充実させるとともに、のりあいタクシーのWeb予約率の向上につながる取組を推進します。
	住民との懇談会を各地区において実施するなど、利用者ニーズ等の把握に努めている。	のりあいタクシー運賃の見直し要望があったことから、令和４年１０月にのりあいタクシー北部エリアと中部エリアの運賃値下げを行った。	今後も地域懇談会を開催するなど、様々な手法で利用者のニーズを把握するように努めます。
	持続可能な地域公共サービスを実現するための地域公共交通計画策定を期待します。	地域公共交通会議、交通事業者、関係機関と地域公共交通計画の策定に向けて協議を行った。	地域公共交通計画の策定を目指します。
	今後も菰野町MaaS「おでかけこもの」の更なる利便性の向上を引き続き期待します。	コミュニティバスやのりあいタクシーなどの利用を想定した電子チケット機能の実装を行った。	菰野町MaaS「おでかけこもの」の機能を充実させるとともに、利便性の向上を図ります。
	今後もコロナ禍においても安心して公共交通を利用してもらえるよう、公共交通における新型コロナウイルス対策をPRすることにより、利用促進につなげられることを引き続き期待します。	コミュニティバスを安心して利用していただくため、菰野町MaaS「おでかけこもの」上でバスの混雑度を表示するとともに、交通系ICカードの利用が継続されている。	菰野町MaaS「おでかけこもの」の機能を充実させ、コロナ禍においても、安心しておでかけができる取組を推進します。

※前回：令和４年３月１０日

5.直近2年間の二次評価の活用・対応状況

資料２

年度	二次評価結果	事業評価結果の反映状況（具体的対応内容）	今後の対応方針
前々回	のりあいタクシーのエリアをコミュニティバスとの乗り継ぎも考慮した上で町内全域に拡大するとともに、コミュニティバスも大幅に再編・増便したことにより、町内の公共交通ネットワークの充実が図られた。	のりあいタクシー利用者が大きく増加した。一方コミュニティバスはコロナ禍で保健福祉センターなどの公共施設が休館となったことなどにより、利用者は減少した。	のりあいタクシーの乗降場所を増設するとともに、コミュニティバスの利用促進を図ります。
	住民との懇談会を各地区において実施するなど、利用者ニーズ等の把握に努めている。	隣接するいなべ市への移動要望があったことから、いなべ市福祉バス停留所にのりあいタクシーの乗降場所を設置し、菰野町、いなべ市間の移動が公共交通で可能となるようにした。	今後も地域懇談会を開催するなど、様々な手法で利用者のニーズを把握するように努めます。
	菰野町MaaS「おでかけこもの」の導入により、町民及び来訪者の利便性の向上が図られており、今後のさらなる機能向上にも取り組んでいる。	のりあいタクシーの利用者が大きく増加するとともに、菰野町MaaS「おでかけこもの」を利用して予約する人の数も増加した。	菰野町MaaS「おでかけこもの」の機能を充実させるとともに、利便性の向上を図ります。
	持続可能な地域公共サービスを実現するための地域公共交通計画策定を期待します。	地域公共交通計画の策定にむけ、地域ごとの公共交通の利用状況や今後の公共交通の在り方について、直接住民と意見交換を行う地域懇談会を９月～10月に５地区で開催した。	地域公共交通計画の策定を目指します。
	コロナ禍においても安心して公共交通を利用してもらえるよう、公共交通における新型コロナウイルス対策をPRすることにより、利用促進につなげられることを期待します。	コミュニティバスを安心して利用していただくため、菰野町MaaS「おでかけこもの」上でバスの混雑度表示を導入するとともに、交通系ICカードで支払いが可能とした。	菰野町MaaS「おでかけこもの」の機能を充実させ、コロナ禍においても、安心しておでかけができる取組を推進します。

※前々回：令和３年３月１日

資料３

身体障害者手帳第１種又は療育手帳Aの方が介護者と同乗する場合ののりあいタクシー運賃について

協議の目的

身体障害者手帳第１種又は療育手帳Ａの方が介護者と同乗する場合、２人分の運賃が負担となる。

日常生活などにのりあいタクシーを利用していただくためには、運賃の見直しが必要。

協議の内容

１　運賃見直し（案）

身体障害者手帳第１種又は療育手帳Aの方が介護者と同乗する場合、運賃はそれぞれ一般運賃の５割引とする。

２　運賃見直し日（案）

令和５年４月１日（土）

※身体障害者手帳第１種及び療育手帳Ａの表記は、身体障害者手帳の「旅客鉄道株式会社旅客運賃減額」欄、又は療育手帳の「障がいの程度（総合判定）」欄に記載あり

資料３

主な町内公共交通機関の身体障害者手帳第１種又は療育手帳Aの方が介護者と同乗する場合の運賃割引

公共交通機関	割引の有無	割引率
鉄道（近鉄）	あり	5割
路線バス（三重交通）	あり	5割
ロープウエー（御在所ロープウエイ）	あり	概ね5割
コミュニティバス（町）	あり	5割

身体障害者手帳第１種又は療育手帳Aの方は、介護者とともに行動せざるを得ない場合があるため、移動に関する費用負担は本人・介護者ともに半額とする場合が多い。

運賃見直し（案）

資料３

現行運賃

北部エリア　から乗車			降車場所				
			北部エリア	ピアゴ菰野店	けやき・菰野町役場	中部エリア	南部エリア
予約方法	電話	一般	300円	300円	600円	600円	1,000円
		高齢者・小学生・障がい者等	200円	200円	400円	400円	700円
	Web	一般	200円	200円	400円	400円	800円
		高齢者・小学生・障がい者等	100円	100円	200円	200円	500円

中部エリア　から乗車			降車場所				
			中部エリア	けやき・菰野町役場	ピアゴ菰野店	北部エリア	南部エリア
予約方法	電話	一般	300円	300円	300円	600円	700円
		高齢者・小学生・障がい者等	200円	200円	200円	400円	500円
	Web	一般	200円	200円	200円	400円	500円
		高齢者・小学生・障がい者等	100円	100円	100円	200円	300円

南部エリア　から乗車			降車場所				
			南部エリア	けやき・菰野町役場	ピアゴ菰野店南	中部エリア	北部エリア
予約方法	電話	一般	400円	400円	400円	700円	1,000円
		高齢者・小学生・障がい者等	300円	300円	300円	500円	700円
	Web	一般	200円	200円	200円	500円	800円
		高齢者・小学生・障がい者等	100円	100円	100円	300円	500円

運賃見直し（案）

北部エリア　から乗車			降車場所				
			北部エリア	ピアゴ菰野店	けやき・菰野町役場	中部エリア	南部エリア
予約方法	電話	一般	300円	300円	600円	600円	1,000円
		身障手帳第1種又は療育手帳Aの方と介護者が同乗する場合	**150円**	**150円**	**300円**	**300円**	**500円**
		高齢者・小学生・障がい者	200円	200円	400円	400円	700円
	Web	一般	200円	200円	400円	400円	800円
		身障手帳第1種又は療育手帳Aの方と介護者が同乗する場合	**100円**	**100円**	**200円**	**200円**	**400円**
		高齢者・小学生・障がい者	100円	100円	200円	200円	500円

中部エリア　から乗車			降車場所				
			中部エリア	けやき・菰野町役場	ピアゴ菰野店	北部エリア	南部エリア
予約方法	電話	一般	300円	300円	300円	600円	700円
		身障手帳第1種又は療育手帳Aの方と介護者が同乗する場合	**150円**	**150円**	**150円**	**300円**	**350円**
		高齢者・小学生・障がい者	200円	200円	200円	400円	500円
	Web	一般	200円	200円	200円	400円	500円
		身障手帳第1種又は療育手帳Aの方と介護者が同乗する場合	**100円**	**100円**	**100円**	**200円**	**250円**
		高齢者・小学生・障がい者	100円	100円	100円	200円	300円

南部エリア　から乗車			降車場所				
			南部エリア	けやき・菰野町役場	ピアゴ菰野店南	中部エリア	北部エリア
予約方法	電話	一般	400円	400円	400円	700円	1,000円
		身障手帳第1種又は療育手帳Aの方と介護者が同乗する場合	**200円**	**200円**	**200円**	**350円**	**500円**
		高齢者・小学生・障がい者	300円	300円	300円	500円	700円
	Web	一般	200円	200円	200円	500円	800円
		身障手帳第1種又は療育手帳Aの方と介護者が同乗する場合	**100円**	**100円**	**100円**	**250円**	**400円**
		高齢者・小学生・障がい者	100円	100円	100円	300円	500円

のりあいタクシー新規乗降場所の設置について

資料４

【改善内容】

・のりあいタクシーの乗降場所を４か所新たに設置する。

※詳細は次ページ以降に記載

【変更予定日】　令和５年３月３１日（金）

菰野町のりあいタクシー　乗降場所一覧 （合計　275か所）

地区	番号	乗降場所名
菰野地区	101	湯の山温泉駅
菰野地区	102	神明
菰野地区	103	栃谷
菰野地区	104	大羽根園駅
菰野地区	105	大羽根園青葉町西
菰野地区	106	大羽根園中央
菰野地区	107	大羽根園柴垣町東
菰野地区	108	B＆G海洋センター
菰野地区	109	大羽根運動公園
菰野地区	110	茶屋の上公会所
菰野地区	111	アクアイグニス
菰野地区	112	三共公民館
菰野地区	113	山神橋
菰野地区	114	神田橋
菰野地区	115	中菰野駅
菰野地区	116	地蔵
菰野地区	117	地蔵東
菰野地区	118	松葉西
菰野地区	119	中菰野西公会所
菰野地区	120	道の駅菰野ふるさと館
菰野地区	121	菰野駅
菰野地区	122	川原町公会所
菰野地区	123	菰野川原町
菰野地区	124	菰野本町
菰野地区	125	菰野一号舘前
菰野地区	126	町民センター
菰野地区	127	菰野中学校前

地区	番号	乗降場所名
菰野地区	128	南部公民館
菰野地区	129	菰野地区コミュニティセンター
菰野地区	130	宿野南
菰野地区	131	聖十字前
菰野地区	132	宿野西
菰野地区	133	宿野
菰野地区	134	福村
菰野地区	135	菰野厚生病院
菰野地区	136	イオンタウン菰野
菰野地区	137	神森
菰野地区	138	菰野東
菰野地区	139	三ノ瀬
菰野地区	140	神明区公会所
菰野地区	141	みずほ寮
菰野地区	142	大羽根園自治会公会所
菰野地区	143	菰野第一区第一公会所
菰野地区	144	西菰野公園
菰野地区	145	松尾集会所
菰野地区	146	南瀬古公会所
菰野地区	147	福村公会所
菰野地区	148	宿野公会所
菰野地区	149	神森集落センター
菰野地区	150	神森南
菰野地区	151	神森神田弁天東
菰野地区	152	神森苑
菰野地区	153	菰野町土地改良区事務所
菰野地区	154	菰野郵便局

地区	番号	乗降場所名
菰野地区	155	JA菰野支店
菰野地区	157	藤牧循環器内科
菰野地区	158	ばんの小児科
菰野地区	159	うえの整形外科
菰野地区	160	増井心身クリニック
菰野地区	161	たつみの歯科クリニック
菰野地区	162	菰野きむら歯科
菰野地区	163	いながき歯科
菰野地区	164	山根歯科医院
菰野地区	165	福村歯科
菰野地区	166	菰野高校
菰野地区	167	スーパーサンシ菰野繁盛店
菰野地区	168	大羽根園青葉町東
菰野地区	169	大羽根園柴垣町西
菰野地区	170	福村長伝寺前
菰野地区	171	片倉公会所
菰野地区	172	片倉東
菰野地区	173	片倉西
菰野地区	174	片倉南
菰野地区	175	中菰野西
菰野地区	176	マックスバリュ菰野店第2駐車場
菰野地区	177	ひとみウィメンズクリニック
菰野地区	178	大羽根園柴垣町東詰
菰野地区	179	大羽根園青葉町北
菰野地区	180	大羽根園新林町東
菰野地区	181	パラミタミュージアム第一駐車場北

赤字は新設

菰野地区
79か所 → 80か所
1か所増

地区	番号	乗降場所名
鵜川原地区	201	大強原
鵜川原地区	202	松山
鵜川原地区	203	JA鵜川原支店
鵜川原地区	204	鵜川原（四日市福王山線）
鵜川原地区	205	下村中
鵜川原地区	206	下村東（下村運動公園西）
鵜川原地区	207	鵜川原地区コミュニティセンター
鵜川原地区	208	川北公会所
鵜川原地区	209	川北西
鵜川原地区	210	池底
鵜川原地区	211	吉沢一色
鵜川原地区	212	吉沢東
鵜川原地区	213	諏訪公会所
鵜川原地区	214	諏訪中
鵜川原地区	215	下村公会所
鵜川原地区	216	池底集落センター
鵜川原地区	217	吉沢集落センター
鵜川原地区	218	吉沢
鵜川原地区	219	鵜川原郵便局
鵜川原地区	220	位田医院
鵜川原地区	221	やなせ小児歯科
鵜川原地区	222	秋山歯科
鵜川原地区	223	大強原公会所
鵜川原地区	224	松山東
鵜川原地区	225	四日市西警察署
鵜川原地区	226	川北本村
鵜川原地区	227	川北南
鵜川原地区	228	川北子ども公園東
鵜川原地区	229	下村岡山
鵜川原地区	291	ピアゴ菰野店南

鵜川原地区
29か所

地区	番号	乗降場所名
千種地区（潤田・三滝園・江野）	301	けやき・菰野町役場（図書館）
千種地区（潤田・三滝園・江野）	302	潤田
千種地区（潤田・三滝園・江野）	303	潤田西
千種地区（潤田・三滝園・江野）	304	潤田中
千種地区（潤田・三滝園・江野）	305	潤田東
千種地区（潤田・三滝園・江野）	306	潤田南
千種地区（潤田・三滝園・江野）	307	三滝園
千種地区（潤田・三滝園・江野）	308	農村センター
千種地区（潤田・三滝園・江野）	309	江野東
千種地区（潤田・三滝園・江野）	310	江野中
千種地区（潤田・三滝園・江野）	311	江野区公会所
千種地区（潤田・三滝園・江野）	312	潤田集落研修センター
千種地区（潤田・三滝園・江野）	313	菰野町斎場
千種地区（潤田・三滝園・江野）	314	三滝園公会所
千種地区（潤田・三滝園・江野）	315	服部内科
千種地区（潤田・三滝園・江野）	316	あそクリニック
千種地区（潤田・三滝園・江野）	317	えいご皮フ科四日市院
千種地区（潤田・三滝園・江野）	318	リハビリ整形外科Iクリニック
千種地区（潤田・三滝園・江野）	319	潤田ファミリー歯科
千種地区（潤田・三滝園・江野）	320	江野南
千種地区（潤田・三滝園・江野）	321	江野西
千種地区（潤田・三滝園・江野）	322	江野クアヒルズ
千種地区（潤田・三滝園・江野）	323	三滝園東公園

千種地区
23か所

地区	番号	乗降場所名
竹永地区	401	竹永地区コミュニティセンター
竹永地区	402	竹成
竹永地区	403	竹成五百羅漢
竹永地区	404	野中
竹永地区	405	永井集落センター
竹永地区	406	永井東
竹永地区	407	永井北
竹永地区	408	永井西
竹永地区	409	竹成区公会堂
竹永地区	410	竹成北
竹永地区	411	竹成八里屋西
竹永地区	412	八坂神社西町営住宅跡
竹永地区	413	竹成西
竹永地区	414	永井新田川交差点
竹永地区	415	永井落合税理士事務所前
竹永地区	416	永井藤波商店前
竹永地区	417	永井公会所
竹永地区	418	永井さかくら接骨院前
竹永地区	419	永井溜の内
竹永地区	420	永井ファミリーマート八風橋店東側
竹永地区	421	永井北浦
竹永地区	422	永井井手神社
竹永地区	423	永井中堀電商前
竹永地区	424	永井太洋基礎太陽光発電所前
竹永地区	425	永井学習塾プロシード前
竹永地区	426	永井アイランドカンパニー前

地区	番号	乗降場所名
竹永地区	427	永井サトウ機械前
竹永地区	428	永井西川原
竹永地区	429	永井高嶋自動車南
竹永地区	430	永井和光純薬駐車場前
竹永地区	431	永井三鈴陶器前
竹永地区	432	永井清掃センター北
竹永地区	433	永井パスポート前
竹永地区	434	永井パソコン教室前
竹永地区	435	永井相馬印刷前
竹永地区	436	ピアゴ菰野店
竹永地区	437	竹永郵便局
竹永地区	438	JA竹永支店
竹永地区	439	三十三銀行北菰野支店
竹永地区	440	しばた内科循環器科
竹永地区	441	ほくせい整形外科
竹永地区	442	竹成渚前
竹永地区	443	竹成西之脇
竹永地区	444	竹成運動公園東
竹永地区	445	竹成野中西
竹永地区	446	竹成願行寺
竹永地区	447	八坂神社東

竹永地区
47か所

地区	番号	乗降場所名
千種地区（千草・音羽・岡・福松・奥郷）	301	けやき・菰野町役場（図書館）
千種地区（千草・音羽・岡・福松・奥郷）	601	千種地区コミュニティセンター
千種地区（千草・音羽・岡・福松・奥郷）	602	千種郵便局
千種地区（千草・音羽・岡・福松・奥郷）	603	JA千種支店
千種地区（千草・音羽・岡・福松・奥郷）	604	千草公会所東
千種地区（千草・音羽・岡・福松・奥郷）	605	岡公会所
千種地区（千草・音羽・岡・福松・奥郷）	606	福松
千種地区（千草・音羽・岡・福松・奥郷）	607	奥郷
千種地区（千草・音羽・岡・福松・奥郷）	608	草里野
千種地区（千草・音羽・岡・福松・奥郷）	609	千種郵便局西
千種地区（千草・音羽・岡・福松・奥郷）	610	千草燈籠さん
千種地区（千草・音羽・岡・福松・奥郷）	611	千草清水
千種地区（千草・音羽・岡・福松・奥郷）	612	千草西所
千種地区（千草・音羽・岡・福松・奥郷）	613	千草子ども公園
千種地区（千草・音羽・岡・福松・奥郷）	614	千草前坂橋
千種地区（千草・音羽・岡・福松・奥郷）	615	千草三嶽寺北口
千種地区（千草・音羽・岡・福松・奥郷）	616	千草曙
千種地区（千草・音羽・岡・福松・奥郷）	617	千草長畑
千種地区（千草・音羽・岡・福松・奥郷）	618	千草前野
千種地区（千草・音羽・岡・福松・奥郷）	619	音羽公会所
千種地区（千草・音羽・岡・福松・奥郷）	620	音羽浄正寺前
千種地区（千草・音羽・岡・福松・奥郷）	621	音羽虚空蔵寺南
千種地区（千草・音羽・岡・福松・奥郷）	622	福松構造改善センター
千種地区（千草・音羽・岡・福松・奥郷）	623	奥郷構造改善センター
千種地区（千草・音羽・岡・福松・奥郷）	624	朝明緑地
千種地区（千草・音羽・岡・福松・奥郷）	625	三重県民の森学習展示室
千種地区（千草・音羽・岡・福松・奥郷）	626	北勢ケアクリニック
千種地区（千草・音羽・岡・福松・奥郷）	627	おぐら歯科医院
千種地区（千草・音羽・岡・福松・奥郷）	628	岡東
千種地区（千草・音羽・岡・福松・奥郷）	629	岡北

千種地区
30か所

地区	番号	乗降場所名
朝上地区	501	朝上地区コミュニティセンター
朝上地区	502	田光
朝上地区	503	柳原
朝上地区	504	江平
朝上地区	505	杉谷
朝上地区	506	三岡
朝上地区	507	尾高口
朝上地区	508	尾高駐車場
朝上地区	509	東榊
朝上地区	510	西榊
朝上地区	511	松涛園
朝上地区	512	小島集落センター
朝上地区	513	小島作業所
朝上地区	514	小島西川原
朝上地区	515	田口新田公会所
朝上地区	516	田口新田南
朝上地区	517	鍋坂口
朝上地区	518	美山
朝上地区	519	田口
朝上地区	520	福王山
朝上地区	521	日丘
朝上地区	522	切畑
朝上地区	523	根の平公会所
朝上地区	524	青葉台
朝上地区	525	田光公会堂
朝上地区	526	八風スポーツ公園

地区	番号	乗降場所名
朝上地区	527	杉谷公会所
朝上地区	528	尾高観光協会
朝上地区	529	松涛園公会所
朝上地区	530	松涛園杉谷川橋
朝上地区	531	小島公園
朝上地区	532	小島下沢
朝上地区	533	田口新田農村公園
朝上地区	534	田口新田友志総業前
朝上地区	535	田口新田管起前
朝上地区	536	田口新田堀田研作所前
朝上地区	537	田口新田鈴木商店北
朝上地区	538	田口新田墓地前
朝上地区	539	田口新田クリーンセンター南
朝上地区	540	田口新田赤溜広場
朝上地区	541	美山区公会所
朝上地区	542	田口公会所
朝上地区	543	田口児童公園
朝上地区	544	福王神社
朝上地区	545	日丘区公会所
朝上地区	546	一本木団地公会所
朝上地区	547	青葉台公会所
朝上地区	548	鈴鹿台
朝上地区	549	田光乗得寺前
朝上地区	550	朝明郵便局
朝上地区	551	JA朝上支店
朝上地区	552	諸岡医院

地区	番号	乗降場所名
朝上地区	553	内田クリニック
朝上地区	554	おおた内科循環器科
朝上地区	555	伊藤歯科
朝上地区	556	菰野陽気園
朝上地区	557	小島旧公会所跡
朝上地区	558	小島墓地
朝上地区	559	宇賀南旧道
朝上地区	560	松涛園八風橋西
朝上地区	561	田光西
朝上地区	562	朝上ライスセンター北
朝上地区	563	松涛園西
朝上地区	564	尾高表参道南
朝上地区	565	鈴鹿台口
朝上地区	566	鈴鹿台東

地区	番号	乗降場所名
竹永	436	ピアゴ菰野店

朝上地区
63か所 → 66か所
3か所増

のりあいタクシー　新規乗降場所　位置図

資料４

乗降場所の名称	パラミタミュージアム第一駐車場北（だいいちちゅうしゃじょうきた）	エリア	南部
乗降場所の位置	菰野町大羽根園松ヶ枝町21番地6		

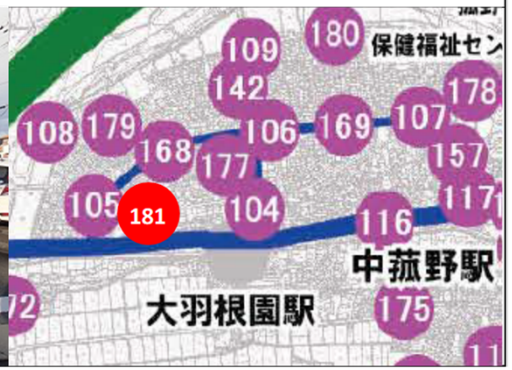

乗降場所の名称	尾高表参道南（おだかおもてさんどうみなみ）	エリア	北部
乗降場所の位置	菰野町大字杉谷2295番地5		

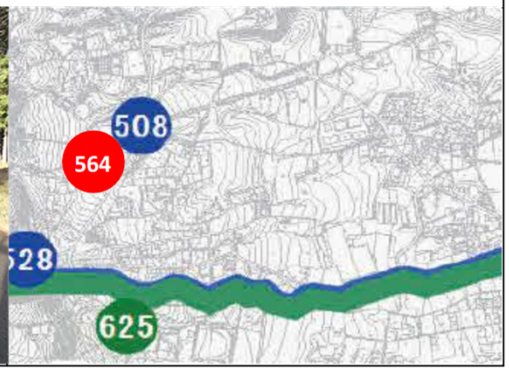

乗降場所の名称	鈴鹿台口（すずかだいぐち）	エリア	北部
乗降場所の位置	菰野町大字杉谷2327番地22		

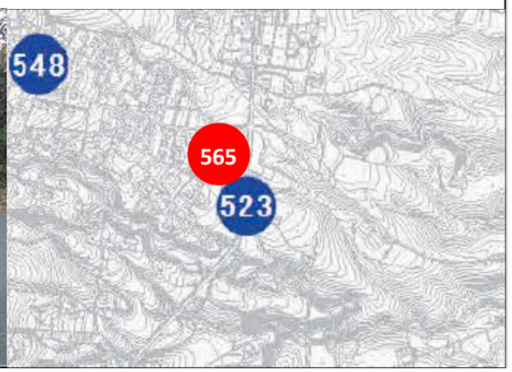

乗降場所の名称	鈴鹿台東（すずかだい ひがし）	エリア	北部
乗降場所の位置	菰野町大字杉谷2327番地43		

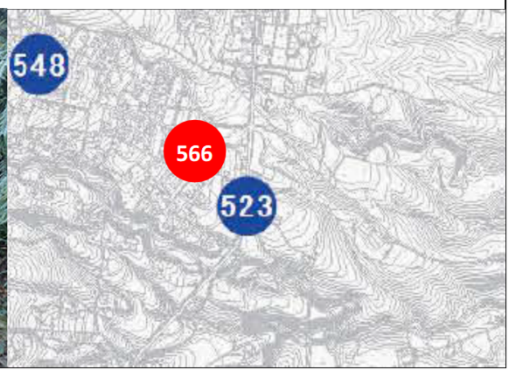

菰野町のりあいタクシー　乗降場所別　乗降者数　（25,981人）

	乗降場所名	人数
菰野地区	湯の山温泉駅	87
	神明	146
	栃谷	0
	大羽根園駅	653
	大羽根園青葉町西	201
	大羽根園中央	164
	大羽根園柴垣町東	151
	B&G海洋センター	184
	大羽根運動公園	90
	茶屋の上公会所	0
	アクアイグニス	347
	三共公民館	23
	山神橋	0
	神田橋	97
	中菰野駅	113
	地蔵	117
	地蔵東	30
	松葉西	285
	中菰野西公会所	306
	道の駅菰野ふるさと館	663
	菰野駅	1,360
	川原町公会所	272
	菰野川原町	206
	菰野本町	15
	菰野一号館前	831
	町民センター	143

	乗降場所名	人数
菰野地区	菰野中学校前	127
	南部公民館	161
	菰野地区コミュニティセンター	139
	宿野南	345
	聖十字前	26
	宿野西	10
	宿野	71
	福村	4
	菰野厚生病院	2,245
	イオンタウン菰野	1,859
	神森	117
	菰野東	243
	三ノ瀬	46
	神明区公会所	0
	菰野	1
	大羽根園自治会公会所	271
	菰野第一区第一公会所	100
	西菰野公園	13
	松尾集会所	64
	南瀬古公会所	0
	福村公会所	3
	宿野公会所	2
	神森集落センター	110
	神森南	24
	神森神田弁天東	405
	神森苑	94

	乗降場所名	人数
菰野地区	菰野町土地改良区事務所	32
	菰野郵便局	291
	JA菰野支店	20
	藤牧循環器内科	75
	ばんの小児科	7
	うえの整形外科	142
	増井心身クリニック	42
	たつみの歯科クリニック	96
	菰野きむら歯科	54
	いながき歯科	103
	山根歯科医院	133
	福村歯科	54
	菰野高校	20
	スーパーサンシ菰野繁盛店	561
	大羽根園青葉町東	305
	大羽根園柴垣町西	49
	福村長伝寺前	16
	片倉公会所	0
	片倉東	1
	片倉西	4
	片倉南	147
	中菰野西	11
	マックスバリュ菰野店第2駐車場	181
	ひとみウィメンズクリニック	130
	大羽根園柴垣町東詰	7
	大羽根園青葉町北	37
	大羽根園新林町東	42

	乗降場所名	人数
鵜川原地区	大強原	1
	松山	38
	JA鵜川原支店	21
	鵜川原（四日市福王山線）	3
	下村中	19
	下村東（下村運動公園西）	4
	鵜川原地区コミュニティセンター	33
	川北公会所	112
	川北西	113
	池底	127
	吉沢一色	4
	吉沢東	37
	諏訪公会所	12
	諏訪中	114
	下村公会所	1
	池底集落センター	55
	吉沢集落センター	183
	吉沢	38
	鵜川原郵便局	13
	位田医院	15
	やなせ小児歯科	398
	秋山歯科	158
	大強原公会所	67
	松山東	7
	四日市西警察署	59
	川北本村	21
	川北南	0
	川北子ども公園東	99
	下村岡山	16
	ピアゴ菰野店南	431

	乗降場所名	人数
千種地区（潤田・三滝園・江野）	けやき・菰野町役場（図書館）	1,013
	潤田	10
	潤田西	115
	潤田中	69
	潤田東	195
	潤田南	216
	三滝園	182
	農村センター	51
	江野東	18
	江野中	9
	江野区公会所	269
	潤田集落研修センター	4
	菰野町斎場	2
	三滝園公会所	245
	服部内科	84
	あそクリニック	219
	えいご皮フ科四日市院	178
	リハビリ整形外科クリニック	404
	潤田ファミリー歯科	29
	江野南	151
	江野西	8
	江野クアヒルズ	33
	三滝園東公園	150

南部エリア乗降車数　20,871人

（けやき・菰野町役場（図書館）は中部エリアと共通のため半数を計上）

	乗降場所名	人数
竹永地区	竹永 地区コミュニティセンター	9
	竹成	7
	竹成五百羅漢	100
	野中	9
	永井集落センター	2
	永井東	1
	永井北	0
	永井西	0
	竹成区公会堂	44
	竹成北	16
	竹成八里屋西	121
	八坂神社 西町営住宅跡	1
	竹成西	151
	永井新田川交差点	31
	永井落合税理士事務所前	1
	永井藤波商店前	42
	永井公会所	27
	永井さかくら接骨院前	23
	永井溜の内	22
	永井ファミリーマート八風橋店東側	22
	永井北浦	0
	永井井手神社	0
	永井中堀電商前	0
	永井太洋基礎太陽光発電所前	0
	永井学習塾プロシード前	11
	永井アイランドカンパニー前	1

	乗降場所名	人数
竹永地区	永井サトウ機械前	0
	永井西川原	8
	永井高嶋自動車南	1
	永井和光純菓駐車場前	4
	永井三鈴陶器前	7
	永井清掃センター北	85
	永井パスポート前	81
	永井パソコン教室前	2
	永井相馬印刷前	1
	ピアゴ菰野店	950
	竹永郵便局	5
	JA竹永支店	6
	三十三銀行北菰野支店	71
	しばた内科循環器科	24
	ほくせい整形外科	59
	竹成渚前	412
	竹成西之脇	74
	竹成運動公園東	13
	竹成野中西	10
	竹成願行寺	24
	八坂神社 東	2

	乗降場所名	人数
千種地区（千草・音羽・岡・福松・奥郷）	けやき・菰野町役場（図書館）	1,013
	千種地区コミュニティセンター	186
	千種郵便局	5
	JA千種支店	6
	千草公会所東	0
	岡公会所	21
	福松	9
	奥郷	0
	草里野	22
	千種郵便局西	0
	千草燈籠さん	123
	千草清水	18
	千草西所	0
	千草子ども公園	0
	千草前坂橋	0
	千草三嶽寺北口	24
	千草曙	0
	千草長畑	2
	千草前野	14
	音羽公会所	49
	音羽浄正寺前	0
	音羽虚空蔵寺南	4
	福松構造改善センター	10
	奥郷構造改善センター	24
	朝明緑地	1
	三重県民の森学習展示室	34
	北勢ケアクリニック	19
	おぐら歯科医院	78
	岡東	51
	岡北	20

中部エリア乗降車数　3,231人

（けやき・菰野町役場（図書館）は南部エリア、ピアゴ菰野店は北部エリアと共通のため半数を計上）

	乗降場所名	人数
朝上地区	朝上地区コミュニティセンター	21
	田光	14
	柳原	5
	江平	0
	杉谷	8
	三岡	46
	尾高口	46
	尾高駐車場	34
	東榊	23
	西榊	0
	松涛園	38
	小島集落センター	9
	小島作業所	17
	小島西川原	0
	田口新田公会所	6
	田口新田南	26
	鍋坂口	0
	美山	2
	田口	0
	福王山	0
	日丘	0
	切畑	4
	根の平公会所	13
	青葉台	0
	田光公会堂	0
	八風スポーツ公園	4

	乗降場所名	人数
朝上地区	杉谷公会所	1
	尾高観光協会	10
	松涛園公会所	1
	松涛園杉谷川橋	0
	小島公園	21
	小島下沢	2
	田口新田農村公園	0
	田口新田友志総業前	300
	松涛園八風橋西	17
	田光西	199
	朝上ライスセンター北	5
	松涛園西	29
竹永	内田クリニック	46
	おおた内科循環器科	13
	伊藤歯科	11
	菰野陽気園	4
	小島旧公会所跡	1
	小島墓地	0
	宇賀南旧道	6
	松涛園八風橋西	17
	田光西	199
	朝上ライスセンター北	5
	松涛園西	29
竹永	ピアゴ菰野店	950

北部エリア乗降車数　1,879人

（ピアゴ菰野店は中部エリアと共通のため半数を計上）

乗降場所ごとの乗降者数（乗車人数+降車人数）　　期間：令和4年1月4日～12月28日

のりあいタクシーWeb予約時の運賃割引の適用延長について

資料５

道路運送法第９条第４項及び同法施行規則第９条第２項に掲げる協議

のりあいタクシーを菰野町MaaS「おでかけこもの」からWeb予約を行った場合、最大200円割引を行っている。本割引は令和５年３月３１日までとなっていることから、この期間を延長し令和６年３月３１日までとするものである。それ以降の割引期間の延長は、本公共交通会議で再度協議を行うものとする。

図１

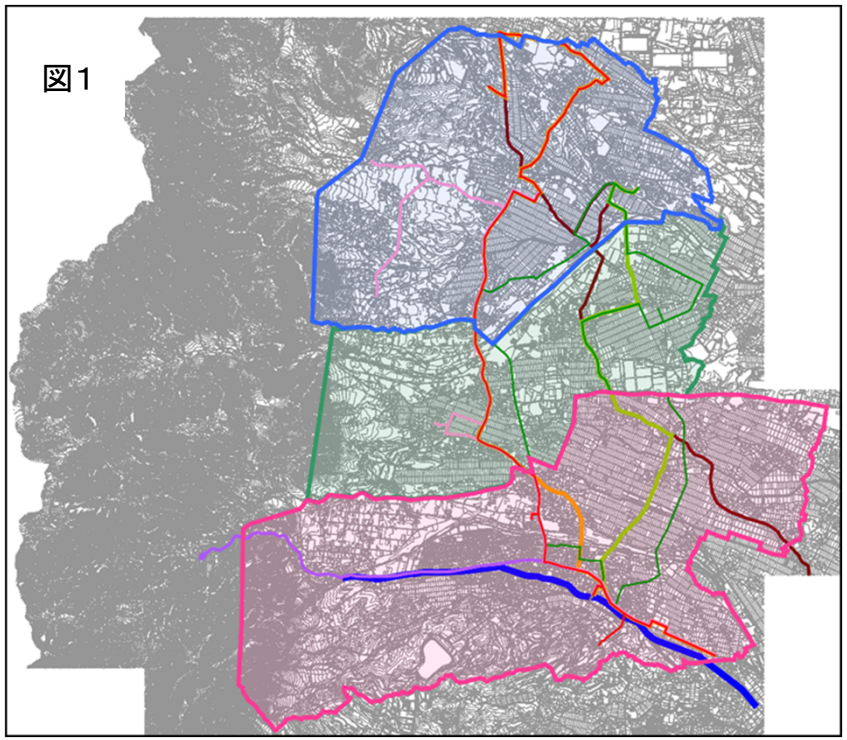

・町内を南部、中部、北部の３つのエリアに区分する。

・エリア区分は図１、運賃表は表１のとおり。また、それぞれのエリアに属する乗降場所は別途定める。

・Webからのりあいタクシーを予約した場合は、表２の運賃を適用する。

表１

		降車場所		
		北部エリア	中部エリア	南部エリア
乗車場所	北部エリア	300円 (200円)	600円 (400円)	1,000円 (700円)
	中部エリア	600円 (400円)	300円 (200円)	700円 (500円)
	南部エリア	1,000円 (700円)	700円 (500円)	400円 (300円)

表２

Web予約		降車場所		
		北部エリア	中部エリア	南部エリア
乗車場所	北部エリア	200円 (100円)	400円 (200円)	800円 (500円)
	中部エリア	400円 (200円)	200円 (100円)	500円 (300円)
	南部エリア	800円 (500円)	500円 (300円)	200円 (100円)