概要
OVERVIEW

菰野町は三重県北勢部に位置し、四日市市といなべ市、滋賀県甲賀市と東近江市に接しています。四日市市の中心街まで約 10 ㎞、名古屋市まで約 40 ㎞の距離にあります。

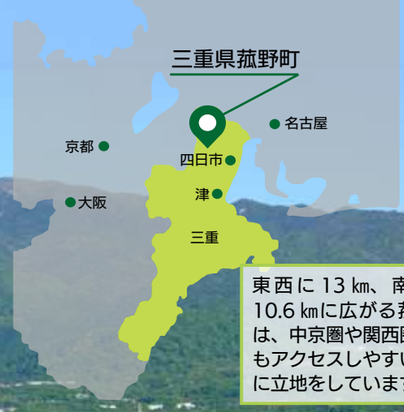

東西に 13 ㎞、南北に 10.6 ㎞に広がる菰野町は、中京圏や関西圏からもアクセスしやすい位置に立地をしています。

Access to Komono Town & Location

車ルート

京都東 IC → 菰野 IC：約 1 時間
菰野 IC → 名古屋西 IC（新名神高速道路）：約 50 分

電車ルート

大阪難波駅 → 菰野駅：近鉄大阪線→近鉄湯の山線　約 2 時間 20 分
菰野駅 → 近鉄名古屋駅：近鉄湯の山線←近鉄名古屋線　約 50 分

菰野町のイベント
Seasonal events held in Komono Town.

菰野町では四季を通じ、町内各地でさまざまなイベントが開催されています。開催されるイベントの多くは地域の皆さんが主体となって運営しており、子どもからお年寄りまで地域の絆を深める礎となっています。

交通
TRAFFIC

町内で利用できる公共交通は鉄道、バス、タクシー、ロープウェーなどがあります。菰野町 MasS「おでかけこもの」を利用して、さまざまな公共交通を効率的に利用できます。

菰野町の公共交通機関
Variations of public transportation

のりあいタクシー
乗降場所から乗降場所へタクシー型車両で移動できる AI オンデマンド乗合交通。利用者の予約に対して AI がリアルタイムで最適なルート案内、配車を行います。

コミュニティバス
「菰野駅」と「けやき（保健福祉センター）」をターミナルとして公共施設などを結んでいます。全 7 コースで運行し、主に通勤・通学時間帯に利用できます。

近畿日本鉄道
町内には 4 つの駅（菰野駅・中菰野駅・大羽根園駅・湯の山温泉駅）があります。近鉄湯の山線は近鉄四日市駅に接続し、名古屋市や津市へ向かうことができます。

MaaSって何？
What is MaaS?

MaaS とは、Mobility as a Service の略称で、目的地まで利用者の最短経路を提示し、複数の交通手段を一括して提供するサービスです。菰野町 MasS「おでかけこもの」では、バスや鉄道などの経路検索、のりあいタクシーの予約などを併せて行うことができます。

Mobility as a Service

御在所ロープウエイ
全長 2,161 m、高低差 780 m、約 15 分で湯の山温泉駅から山上公園駅までを結んでいます。

菰ビリティ
町内の主要な観光地にモビリティポートがあり、予約制で電動自転車等を貸し出しています。

路線バス
町内 4 路線（湯の山線、四日市福王山線、名古屋湯の山温泉高速線、名古屋桜台高速線）が運行しています。

タクシー
菰野駅前に車両が主に常駐し、配車を依頼することもできます。深夜を除き町内外へ移動できます。

「おでかけこもの」でおでかけが便利に
のりあいタクシーはWEBで予約！

のりあいタクシーの予約に関して、令和 2 年 10 月は電話予約が半数以上を占めていましたが、年々 WEB 予約の利用者の割合が増加してきています。高齢者へもスマホ教室への参加や老人会での説明を行うことで Web 予約の利用を促進しており、利用率が高くなってきています。

のりあいタクシー WEB 予約利用者割合

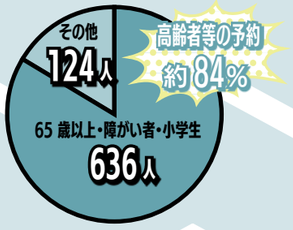

令和４年９月利用者数実績
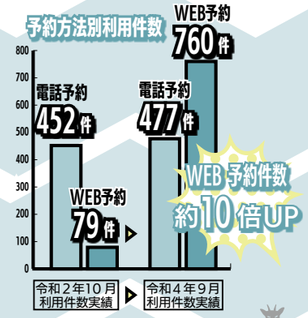
予約方法別利用件数