

気象



大雨による水害に備えるため、河川の越水危険が迫った場合を想定し、地域住民・消防団・関係機関等が合同で積み土のう工法の訓練を実施しました。

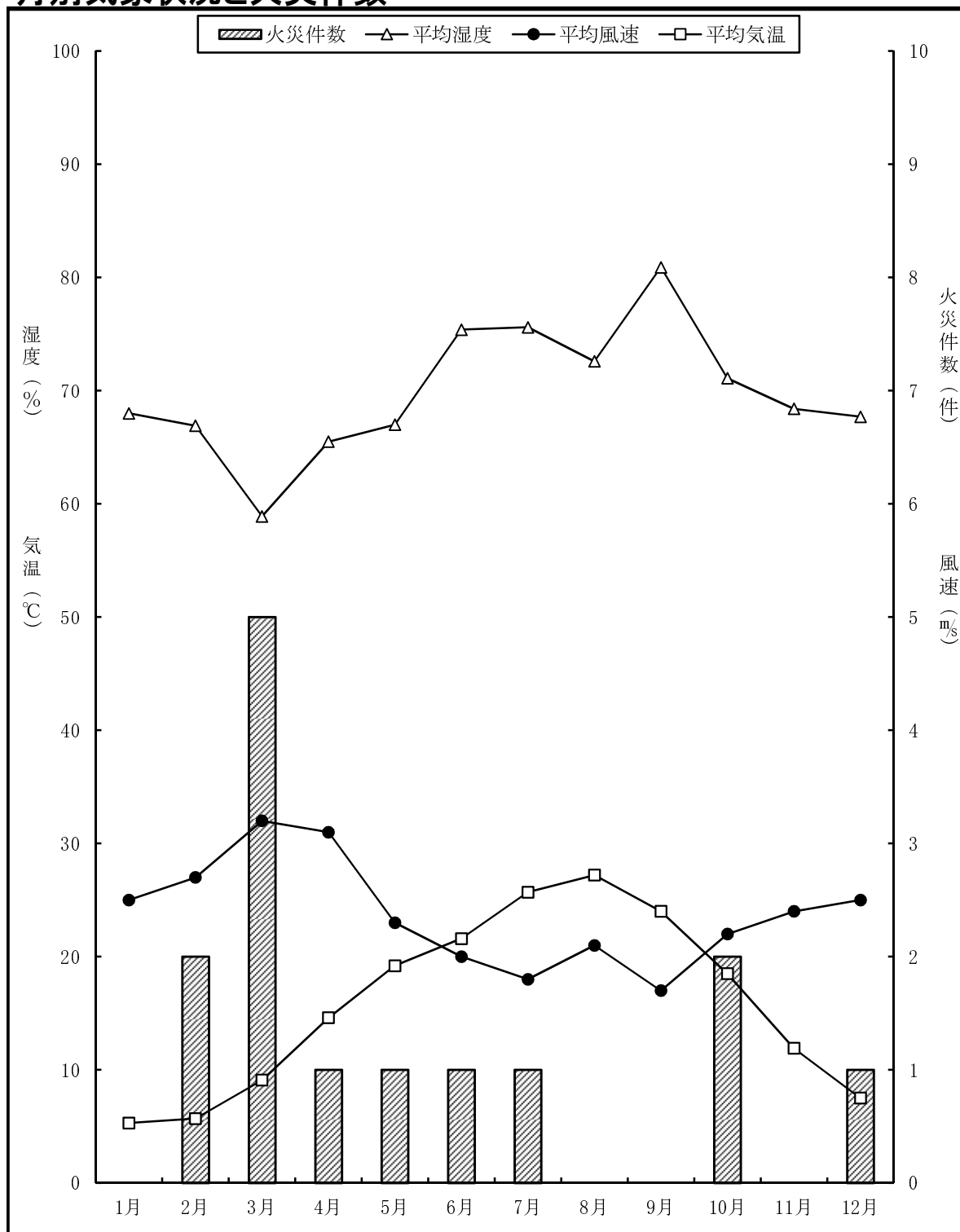
菰野町水防訓練

平成28年5月31日
於：三滝川河川敷

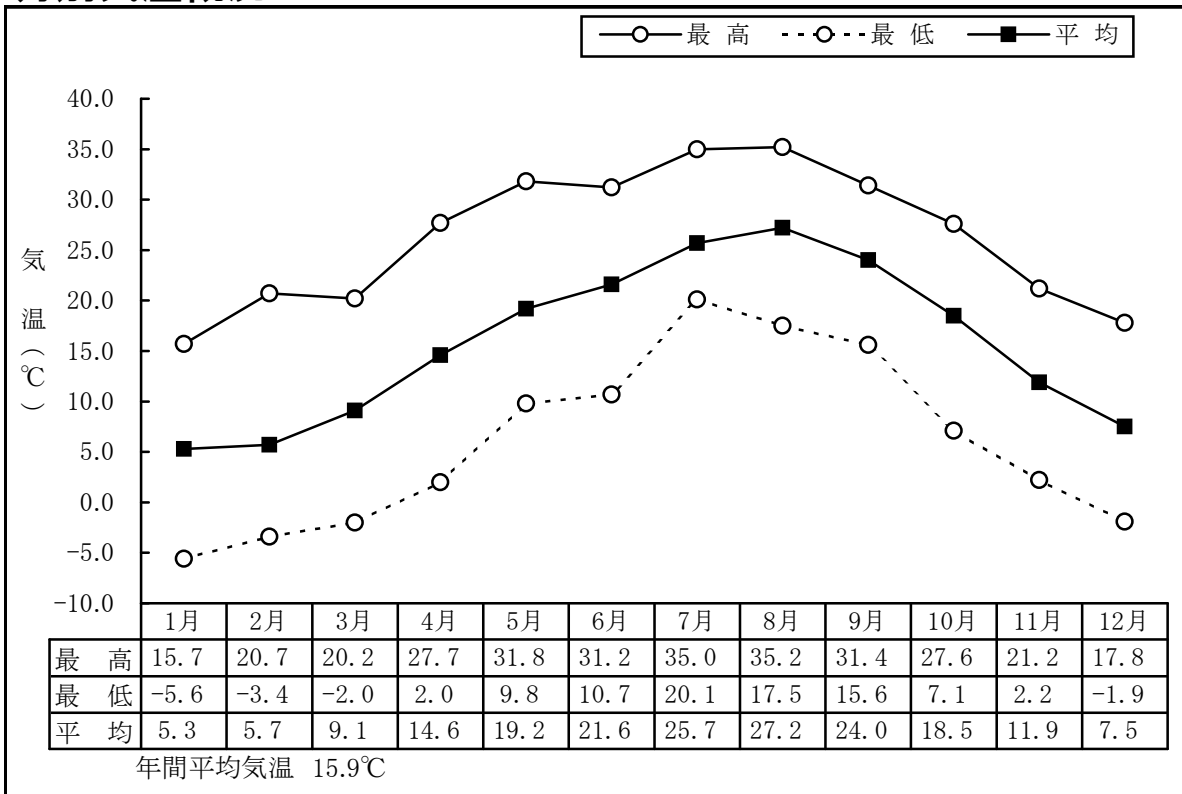
気象

開署以来、気象観測システムによる1時間毎の自動定時観測（風速・気温・湿度・降水量等）を行い日報・月報記録の作成を続けています。また台風、豪雨や警報発表時には定時以外においても必要に応じた観測体制をとっています。

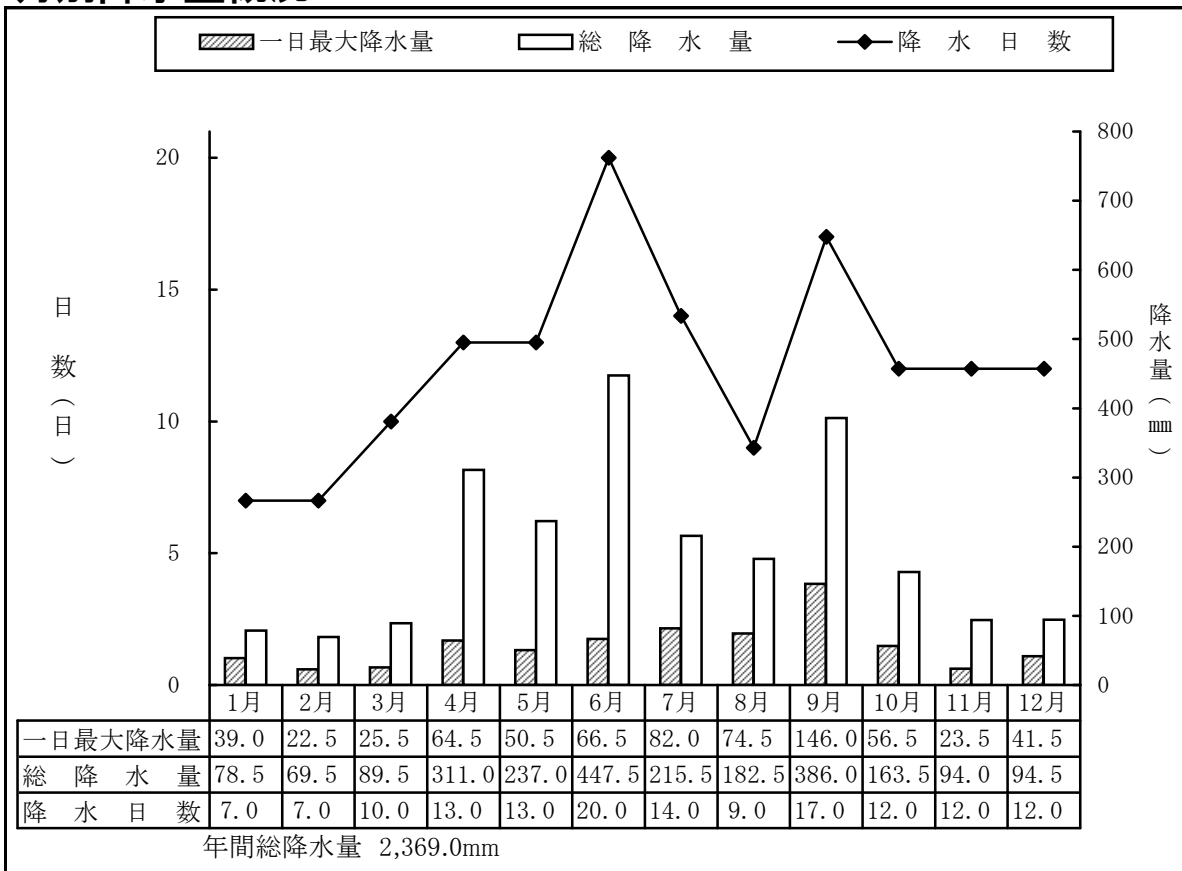
月別気象状況と火災件数



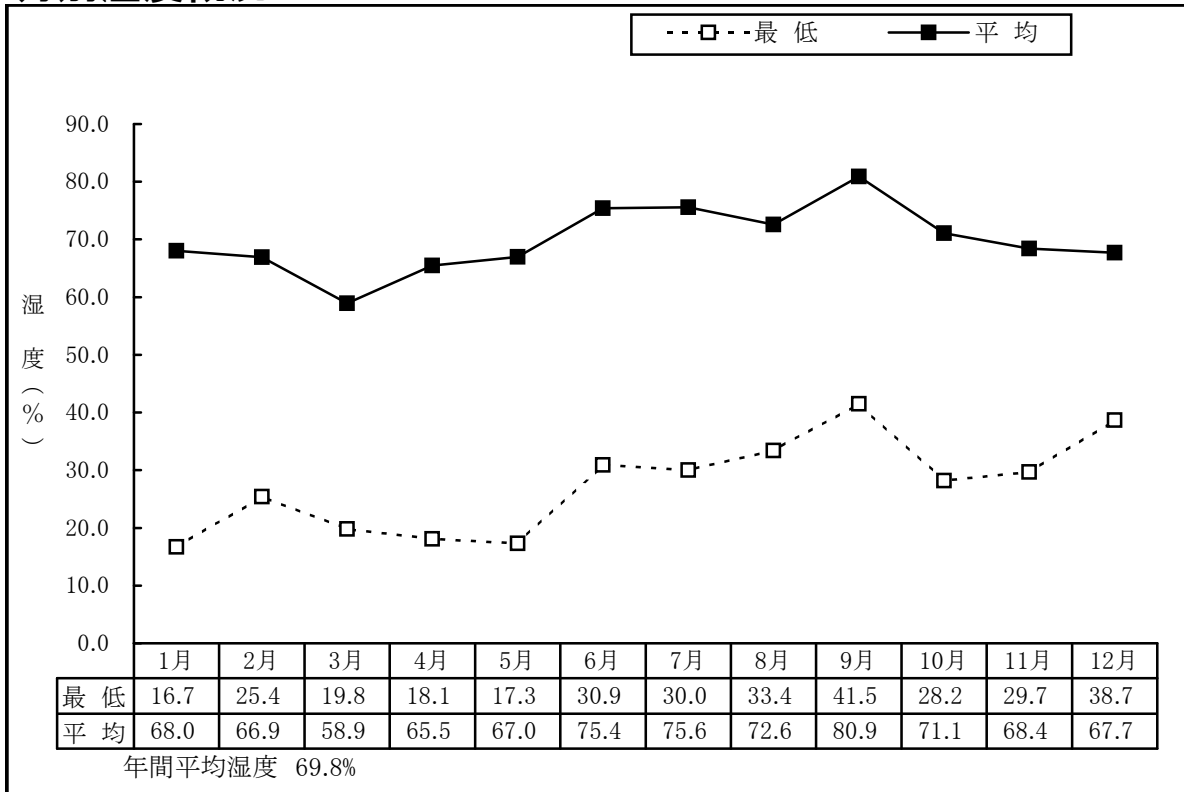
月別気温概況



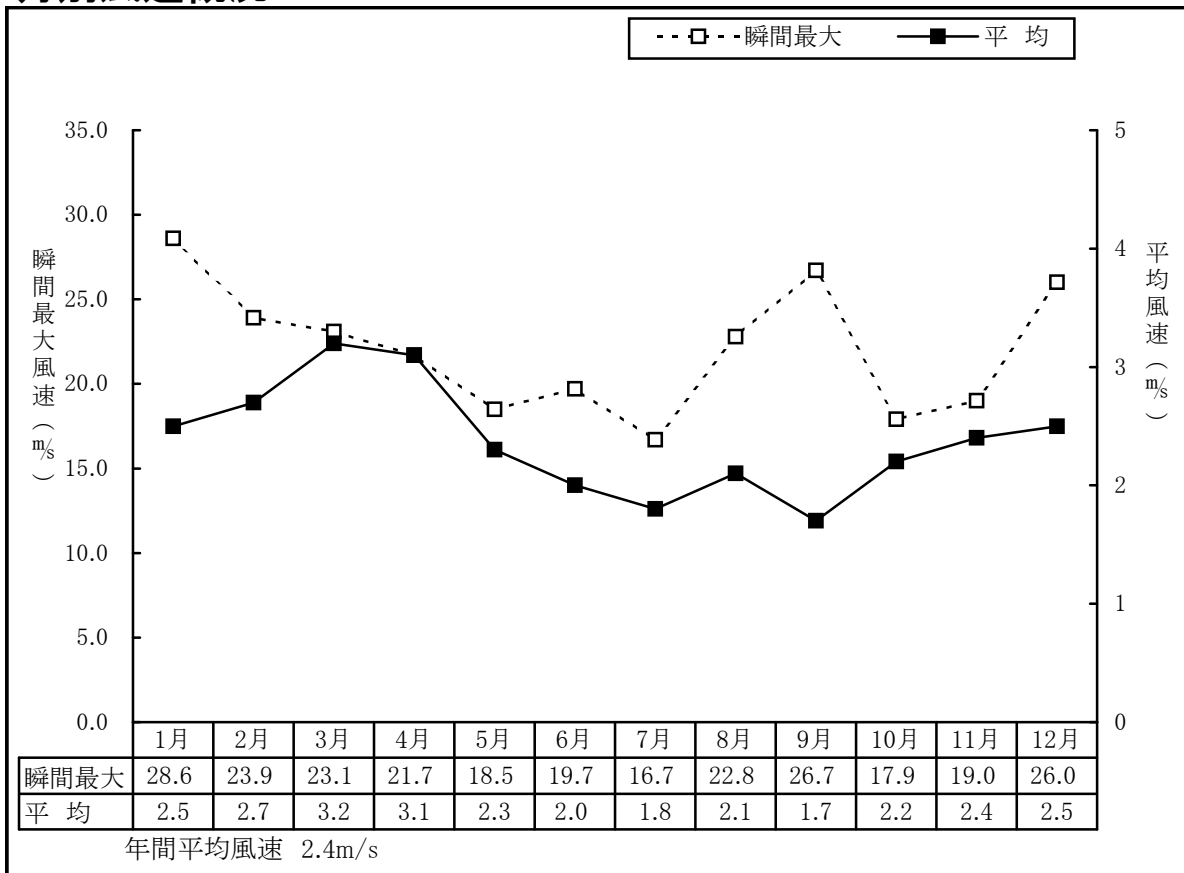
月別降水量概況



月別湿度概況



月別風速概況



気象通報受信状況

気象通報			月 別												合計
			1月	2月	3月	4月	5月	6月	7月	8月	9月	10月	11月	12月	
特別警報	気象特別警報	暴風													
	特別警報	暴風雪													
	特別警報	大雨													
	特別警報	大雪													
警報	気象警報	暴風													
	警報	暴風雪													
	警報	大雨								2	1				3
	警報	大雪													
注意報	気象注意報	洪水								2	1				3
	注意報	大雨		1		1	1	5	3	11	8	1			31
	注意報	大雪	2	1	1										4
	注意報	強風	1												1
	注意報	雷	2	4	3	6	3	7	12	14	12	8	3	3	77
	注意報	強風	2	1							1		1		5
	注意報	融雪													
	注意報	濃霧			3	1					1	3	2		10
	注意報	乾燥		3	4	2	3	1				1			14
	注意報	なだれ													
	注意報	低温	2	1											3
	注意報	霜			13	1									14
	注意報	着氷													
注意報	着雪														
注意報	洪水		1		1		2	3	11	6	1			25	
高温注意情報									11	20					31
竜巻注意情報				1				2	3		3		2		11
火災気象通報			2	10	14	2	3	1				1	1		34
気象情報	大雪に関する情報		5												5
	大雪と高波及び強風に関する情報		4												4
	雷と高波及び強風に関する情報		1												1
	大雨に関する情報				2					2	8	2			14
	大雨と雷及び突風に関する情報							4	5	4	4				17
	雷と突風及び降ひょうに関する情報							1	2						3
	大雨と高波及び強風に関する情報		2												2
	大雨と高波及び突風に関する情報		1												1
	雷と突風に関する情報		3					1			3	2	1	2	12
	雷と強風及び高波に関する情報						4								4
	雷及び突風に関する情報										1				1
	大雨と雷に関する情報										1				1
	台風第9号に関する情報									5					5
台風第13号に関する情報										6				6	
台風第16号に関する情報										8				8	
台風第18号に関する情報											6			6	
土砂災害警戒情報(菰野町)															

- 注1) 同一種類の注意報・警報を継続する場合に発表された注意報・警報は回数に含めない。
 注2) 注意情報及び、気象情報については三重県を対象に発表された回数を示す。
 注3) 火災気象通報は、三重県北部を対象に発表された回数を示す。
 注4) 特別警報・警報・注意報・土砂災害警戒情報は、菰野町を対象に発表された回数を示す。