

令和5年度 第3回
菰野町地域公共交通会議

令和5年11月13日 9:30~

菰野町

令和5年度会計収支補正予算(案)

資料1

収入の部

令和5年4月1日
令和6年3月31日 (単位: 千円)

科 目	補正前の額	補正額	計	摘 要
1 分担金	16,000	14,850	30,850	
及び負担金 1 負担金	0	0	0	
2 補助金	16,000	14,850	30,850	町から(地域公共交通確保維持改善事業費補助金)
2 国庫補助金 1 国庫補助金	0	0	0	
3 繰越金 1 繰越金	0	0	0	
4 諸収入	1	0	1	
1 預金利子	1	0	1	預金利子
2 雑入	0	0	0	
計	16,001	14,850	30,851	

支出の部

令和5年4月1日
令和6年3月31日 (単位: 千円)

科 目	補正前の額	補正額	計	摘 要
1 総務費	15	0	15	
1 会議	15	0	15	
2 総務管理費	0	0	0	
2 事業費 1 事業費	15,985	14,850	30,835	地域公共交通確保維持改善事業(MaaSシステム構築事業)
3 予備費	1	0	1	
計	16,001	14,850	30,851	

※各科目、過不足が出た場合は流用を認める。


補正予算(案)の事業内容

資料 1

①「おでかけこもの」へ乗り継ぎ案内機能の追加
経路検索の発着地入力において、「電車・バス」・「のりあいタクシー」の選択を不要とし、検索結果にて「乗り継ぎパターン(≒一番安い移動方法)」を優先的に表示することで、のりあいタクシーとコミュニティバスとの乗り継ぎの促進を図ります。



経路検索結果に
乗り継ぎパターン
を優先的に表示



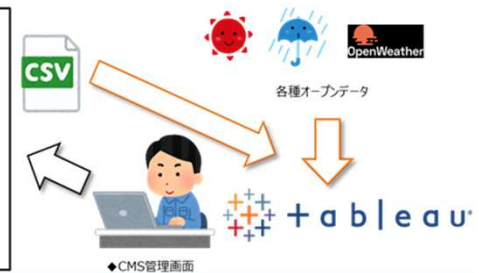
②公共交通の動的な運行情報の提供と行先案内掲示
「おでかけこもの」に、電車、コミュニティバス、のりあいタクシーの運行情報を各待合場所ごとに確認できる機能の追加と、駅や病院などにデジタルサイネージを設置し、乗り場から離れた場所でも、分かりやすく安心できる待合環境の改善を図ります。
また、利用が多い目的地別の分かりやすい経路や交通手段の表示と併せて「おでかけこもの」のQRコードと操作案内を記載し、「おでかけこもの」の利用促進を図ります。

発着時刻	コース	行先	備考
14:36	1	尾高口→福玉山行き	おでかけこもの
14:52	2	蕨野駅→厚生病院 蕨野駅行き	おでかけこもの
15:26	1	蕨野駅→厚生病院 蕨野駅行き	おでかけこもの
15:52	2	蕨野駅→厚生病院 蕨野駅行き	おでかけこもの
16:10	3	蕨野駅→厚生病院 小島行き	おでかけこもの

発着時刻	コース	行先	備考
14:45	5927		おでかけこもの
14:45	5432		おでかけこもの
14:45	6001		おでかけこもの
15:00	5900		おでかけこもの



③「おでかけこもの」の利用データ等を集約し、BIツールを用いて可視化
「おでかけこもの」の利用データやコミュニティバス、のりあいタクシーの乗車実績データ等の現状取得可能なモビリティデータを集約し、他のデータと掛け合わせて可視化することで、課題の把握などに活用します。





のりあいタクシー新規乗降場所の設置について

【改善内容】

- ・のりあいタクシーの乗降場所を5か所新たに設置する。

【変更予定日】 令和6年4月1日(月)

のりあいタクシー 新規乗降場所 位置図

乗降場所の名称	おおばねえん あおばこうえんまえ 大羽根園青葉公園前	エリア	南部
乗降場所の位置	菰野町大羽根園青葉町12番地44		
 			

乗降場所の名称	おおばねえん ちょうえいじゆうたくまえ 大羽根園町営住宅前	エリア	南部
乗降場所の位置	菰野町大羽根園新林町4227番地2		
 			

のりあいタクシー 新規乗降場所 位置図

資料2

乗降場所の名称	こものしょうがっこうみなみ こうかした 菰野小学校南高架下	エリア	南部
---------	----------------------------------	-----	----

乗降場所の位置	菰野町大字菰野2120番地2		
---------	----------------	--	--




乗降場所の名称	よしざわ そのだ 吉沢曾祢田	エリア	南部
---------	-------------------	-----	----

乗降場所の位置	菰野町大字吉沢442番地		
---------	--------------	--	--



乗降場所の名称	すずかだい ぼし 鈴鹿台めぐり橋	エリア	北部
---------	---------------------	-----	----

乗降場所の位置	菰野町大字杉谷2323番地1		
---------	----------------	--	--



菺野町のりあいタクシー 乗降場所一覧 (合計 286か所)

Table with 12 columns and 286 rows listing bus stop names and their corresponding taxi boarding points across various districts like 菺野地区, 千種地区, 竹永地区, 朝上地区, 鶴川原地区.

赤字は新設

菺野地区 85か所 → 88か所 3か所増

鶴川原地区 29か所 → 30か所 1か所増

千種地区 23か所

竹永地区 47か所

千種地区 30か所

朝上地区 67か所 → 68か所 1か所増

菰野町地域公共交通計画策定スケジュール

資料3

#NAME?	令和5年										令和6年								
	4月	5月	6月	7月	8月	9月	10月	11月	12月	1月	2月	3月							
(1) 地域公共交通の現状整理	現状整理																		
(2) 地域公共交通の課題整理	課題整理																		
(3) 基本方針と目標			目標整理																
(4) 公共交通施策と実施主体			施策整理																
(5) 計画の達成状況の評価				評価指標設定															
(6) 評価スケジュール				スケジュール設定															
(7) パブリックコメント											意見募集								
(8) 地域公共交通計画(案)の策定	計画素案の作成					計画案の作成			修正案		最終案	最終修正	印刷						
(9) 地域懇談会		懇談会																	
(10) 地域公共交通会議			●			●				●		●						●	
(11) 交通事業者との幹事会					●	状況に応じて協議・相談													
(12) 菰野駅駅舎改修	近鉄様との協議																		

近鉄菰野駅前の待合環境の改善

- ・ 菰野駅前のデジタルサイネージ設置に伴い、屋根付きの新たな待合場所を創設
- ・ 菰野高校様と連携し、待合場所の整備を実施
- ・ 令和6年2月頃から常設を予定

